

# **АО «РОСЖЕЛДОРПРОЕКТ»**



Институт по проектированию инженерных сооружений и промышленных предприятий путевого хозяйства и геологическим изысканиям «Гипротранспуть» - филиал АО «Росжелдорпроект»

Заказчик: ДКРС – филиал ОАО «РЖД»

**Создание высокоскоростной железнодорожной магистрали Санкт-Петербург - Москва (участок Крюково (Алабушево) - Обухово)**

Код ИП: 001.2021.10002536

**Проект планировки и проект межевания территорий для размещения объекта «Создание высокоскоростной железнодорожной магистрали Санкт-Петербург – Москва (участок Крюково (Алабушево) – Обухово)» 7 этап – Строительство участка Высоково (вкл.) – Крюково (Алабушево) (искл.)**

**Московская область  
Городской округ Клин**

**ПРОЕКТ МЕЖЕВАНИЯ ТЕРРИТОРИИ  
Раздел 1. Проект межевания территории. Графическая часть.**

**960-07-1356-50.03-ПМ1.2**

**Том 1.1.2**

Москва 2022

# АО «РОСЖЕЛДОРПРОЕКТ»



Институт по проектированию инженерных сооружений и промышленных предприятий путевого хозяйства и геологическим изысканиям «Гипротранспуть» - филиал АО «Росжелдорпроект»

Заказчик ДКРС – филиал ОАО «РЖД»

**Создание высокоскоростной железнодорожной магистрали Санкт-Петербург - Москва (участок Крюково (Алабушево) - Обухово)**

Код ИП: 001.2021.10002536

**Проект планировки и проект межевания территорий для размещения объекта «Создание высокоскоростной железнодорожной магистрали Санкт-Петербург – Москва (участок Крюково (Алабушево) – Обухово)» 7 этап – Строительство участка Высоково (вкл.) – Крюково (Алабушево) (искл.)**

**Московская область  
Городской округ Клин**

**ПРОЕКТ МЕЖЕВАНИЯ ТЕРРИТОРИИ  
Раздел 1. Проект межевания территории. Графическая часть.**

**960-07-1356-50.03-ПМ1.2**

**Том 1.1.2**

Заместитель директора филиала по проектированию высокоскоростных магистралей

В.А. Власов

Главный инженер проекта

Е.М. Слонько



Москва 2022

Инва. № подл.	Подпись, дата	Взам. инв. №

Заказчик: «Гипротранспуть» - филиал АО «Росжелдорпроект»

**Создание высокоскоростной железнодорожной магистрали Санкт-Петербург - Москва (участок Крюково (Алабушево) - Обухово)**

Код ИП: 001.2021.10002536

**Проект планировки и проект межевания территорий  
для размещения объекта «Создание высокоскоростной  
железнодорожной магистрали Санкт-Петербург –  
Москва (участок Крюково (Алабушево) – Обухово)»  
7 этап – Строительство участка Высоково (вкл.) –  
Крюково (Алабушево) (искл.)**

**Московская область  
Городской округ Клин**

**ПРОЕКТ МЕЖЕВАНИЯ ТЕРРИТОРИИ  
Раздел 1. Проект межевания территории. Графическая часть.**

**960-07-1356-50.03-ПМ1.2****Том 1.1.2**

Главный инженер

А.А. Щербаков

Руководитель департамента градостроительства и  
землеустройства

А.В. Гундарев



Согласовано	
Начальник ГО	Корещей А.А.
Взам. инв. №	
Подл. и дата	
Инв. № подл.	

**Создание высокоскоростной железнодорожной магистрали Санкт-Петербург - Москва  
(участок Крюково (Алабушево) - Обухово)  
7 этап - Строительство участка Высоково (вкл.)- Крюково  
(Алабушево) (искл.)  
Код ИП:001.2021.10002536**

Номер тома	Обозначение	Наименование	Примечание
------------	-------------	--------------	------------

**Московская область**


1.1.1	960-07-1356-50.09-ПП1.1	Раздел 1. Проект планировки территории. Графическая часть. (Городской округ Солнечногорск)	
1.1.2	960-07-1356-50.03-ПП1.2	Раздел 1. Проект планировки территории. Графическая часть. (Городской округ Клин)	
2.1.1	960-07-1356-50-ПП2.1	Раздел 2. Положение о размещении линейных объектов.	
3.1.1	960-07-1356-50-ПП3.1	Раздел 3. Материалы по обоснованию проекта планировки территории. Графическая часть.	
3.1.2	960-07-1356-50-ПП3.5	Раздел 3. Материалы по обоснованию проекта планировки территории. Графическая часть.	
3.1.3	960-07-1356-50-ПП3.8	Раздел 3. Материалы по обоснованию проекта планировки территории. Графическая часть.	
3.1.4	960-07-1356-50-ПП3.11	Раздел 3. Материалы по обоснованию проекта планировки территории. Графическая часть.	
3.1.5	960-07-1356-50-ПП3.14	Раздел 3. Материалы по обоснованию проекта планировки территории. Графическая часть.	
3.1.6	960-07-1356-50-ПП3.17	Раздел 3. Материалы по обоснованию проекта планировки территории. Графическая часть.	
3.1.7	960-07-1356-50-ПП3.18	Раздел 3. Материалы по обоснованию проекта планировки территории. Графическая часть.	
3.1.8	960-07-1356-50-ПП3.19	Раздел 3. Материалы по обоснованию проекта планировки территории. Графическая часть.	
4.1.1	960-07-1356-50-ПП4.1	Раздел 4. Материалы по обоснованию проекта планировки территории. Пояснительная записка.	
1.1.1	960-07-1356-50.09-ПМ1.1	Раздел 1. Проект межевания территории. Графическая часть. (Городской округ Солнечногорск)	
1.1.2	960-07-1356-50.03-ПМ1.2	Раздел 1. Проект межевания территории. Графическая часть. (Городской округ Клин)	

960-07-1356-50.03-ПМ1.2

Изм.	Кол. уч	Лист	№ док	Подп.	Дата
Разработал		Чекалина А.А.			
Проверил		Савельева Д.С.			
Н. контр.					
ГИП					

Состав проектной документации

Стадия	Лист	Листов
П	1	2






Проект межевания территории объекта «Создание высокоскоростной железнодорожной магистрали Санкт-Петербург- Москва (участок Крюково (Алабушево) – Обухово)». 7 этап – Строительство участка Высоково (вкл.) – Крюково (Алабушево) (искл.)»

## СОДЕРЖАНИЕ

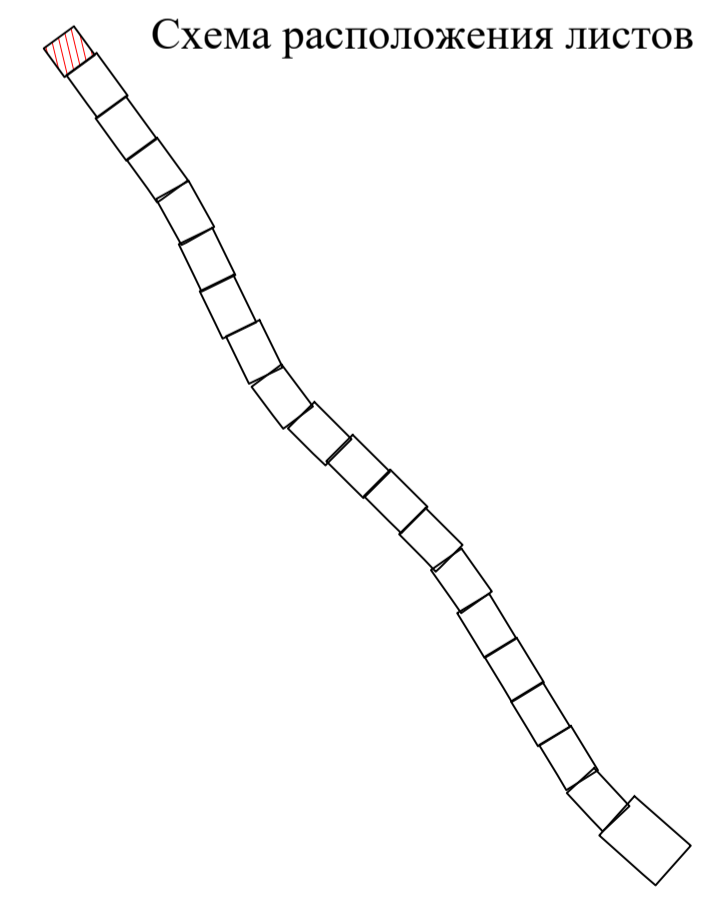
	Чертеж межевания территории	7
--	-----------------------------	---



Условные обозначения

- Границы :
- г.о. Клин Московской области
  - населенных пунктов Московской области
  - образуемых земельных участков
  - изменяемых земельных участков
  - зоны планируемого размещения линейных объектов (строительство, эксплуатация/постоянный отвод/тех.присоединение), планируемые элементы планировочной структуры
  - зоны планируемого размещения линейных объектов (обеспечение строительства/временный отвод)
  - зоны планируемого размещения линейных объектов, подлежащих реконструкции в связи с изменением их местоположения (инфраструктура автомобильного транспорта)
  - зоны планируемого размещения линейных объектов, подлежащих реконструкции в связи с изменением их местоположения (обеспечение реконструкции)
  - зоны планируемого размещения линейных объектов, подлежащих реконструкции в связи с изменением их местоположения (инженерная инфраструктура)
  - существующего элемента планировочной структуры
- Номера:
- 3У1 условный номер образуемого земельного участка
  - 77:01:000000:3320 кадастровый номер изменяемого земельного участка
  - 5929 ось и пикетаж проектируемой высокоскоростной железнодорожной магистрали ВСЖМ-1
  - 612 километраж проектируемой высокоскоростной железнодорожной магистрали ВСЖМ-1

Схема расположения листов



Документация по планировке территории объекта "Строительство скоростной автомобильной дороги Москва - Санкт-Петербург на участке км 58 - км 684 (с последующей эксплуатацией на платной основе), 2 этап км 97 - км 149, Московская, Тверская область" № 2110-р от 10.12.2013

д. Назарьево

Граница раздела этапа 2  
Граница раздела этапа 2

ст. Высокovo ВСМ

3У1

3У2

Линия совмещения с листом 2


50:03:0080280:373

- Примечание:
1. Красные линии не отображены в связи с отсутствием необходимости их установления;
  2. Линии отступа от красных линий не отображены в связи с их отсутствием.

						960-07-1356-50.03-ПМ1.2			
						« Создание высокоскоростной железнодорожной магистрали Санкт-Петербург - Москва (участок Крюково (Алабушево) - Обухово) ».			
						7 этап «Строительство участка Высокovo ВСМ (вкл.) - Крюково (Алабушево) (искл.)».			
Изм.	Коп. укл.	Лист	Изд.	Подп.	Дата	Раздел 1. "Проект межевания территории"	Стация	Лист	Листов
Проверил		(Савельева Д.С.)				Графическая часть " (Городской округ Клин) "	ПМТ	1	20
						М 1:2000			
						Чертеж межевания территории			

Согласовано	
Взв. шиф. М	
Лист и дата	
Имя, И.П.Ф.	

Документация по планировке территории объекта "Строительство скоростной автомобильной дороги Москва - Санкт-Петербург на участке км 58 - км 684 (с последующей эксплуатацией на платной основе), 2 этап км 97 - км 149, Московская, Тверская область" № 2110-р от 10.12.2013



50:03:0080280:1089

ЗУ8

5624 5625 5626 5627 5628 5629 5630 5631 5632 5633 5634

ЗУ2

ЗУ3

ЗУ11  
ЗУ10

ЗУ4

ЗУ7

ЗУ13

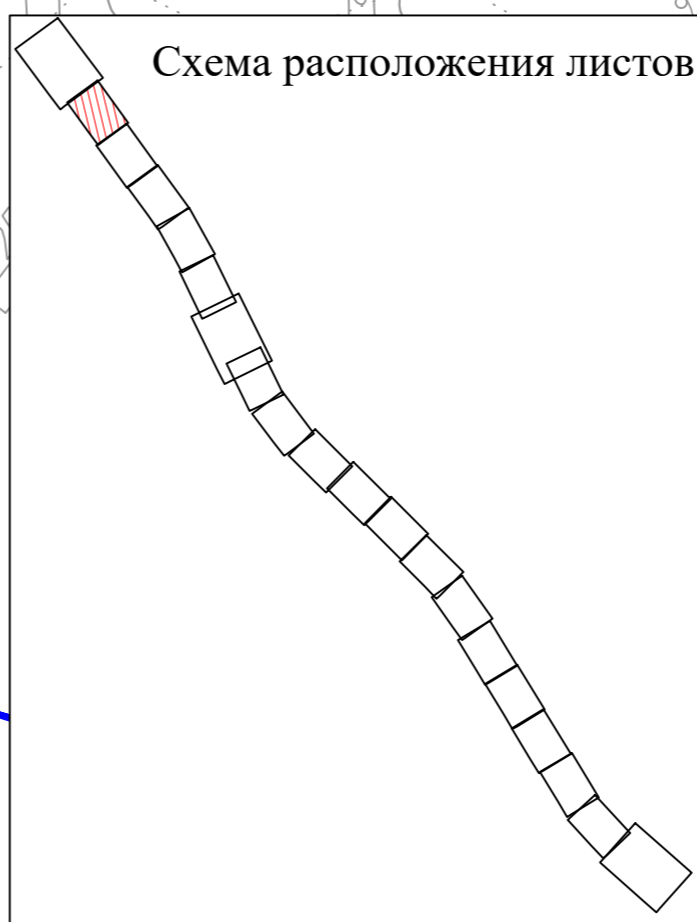
ЗУ3

ЗУ9

ЗУ12

ЗУ6

Схема расположения листов



Линия совмещения с листом 1

Линия совмещения с листом 3

960-07-1356-50.03-ПМ1.2

«Создание высокоскоростной железнодорожной магистрали Санкт-Петербург - Москва (участок Крюково (Алабушево) - Обухово)».  
7 этап «Строительство участка Высоково ВСМ (вкл.) - Крюково (Алабушево) (искл.)».

Изм.	Кол.уч.	Лист	№ док.	Подп.	Дата
Разработал	Чекалкина А.А.				
Проверил	Савельева Д.С.				

Раздел 1. "Проект межевания территории. Графическая часть" (Городской округ Клин)  
М 1:2000

Стадия	Лист	Листов
ПМТ	2	20

Чертеж межевания территории




Формат А2

Согласовано	Взам. инб. №	Подп. и дата	Инд. № подл.



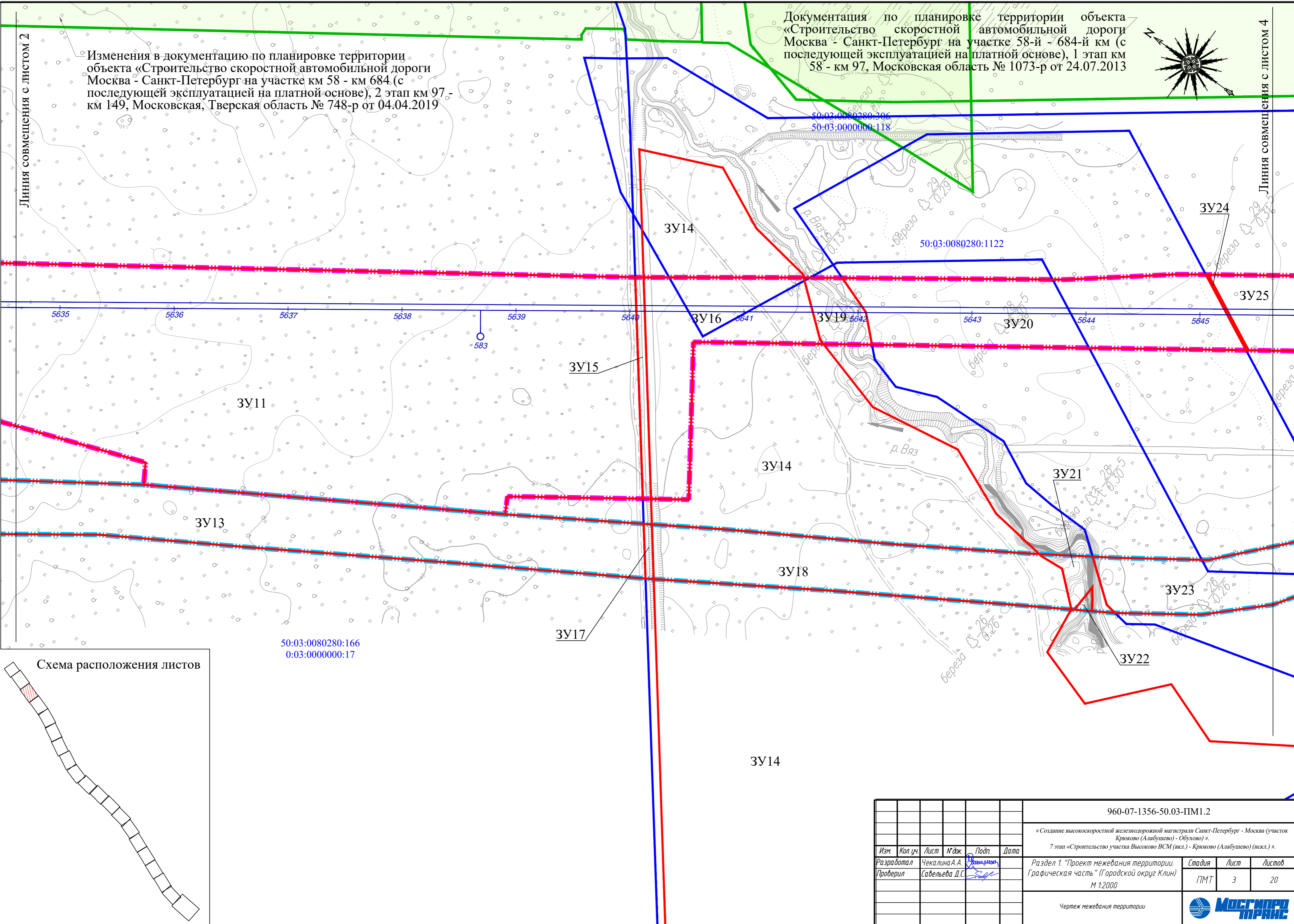
Документация по планировке территории объекта «Строительство скоростной автомобильной дороги Москва - Санкт-Петербург на участке 58-й - 684-й км (с последующей эксплуатацией на платной основе), 1 этап км 58 - км 97, Московская область № 1073-р от 24.07.2013



Изменения в документацию по планировке территории объекта «Строительство скоростной автомобильной дороги Москва - Санкт-Петербург на участке км 58 - км 684 (с последующей эксплуатацией на платной основе), 2 этап км 97 - км 149, Московская, Тверская область № 748-р от 04.04.2019

Линия совмещения с листом 2

Линия совмещения с листом 4

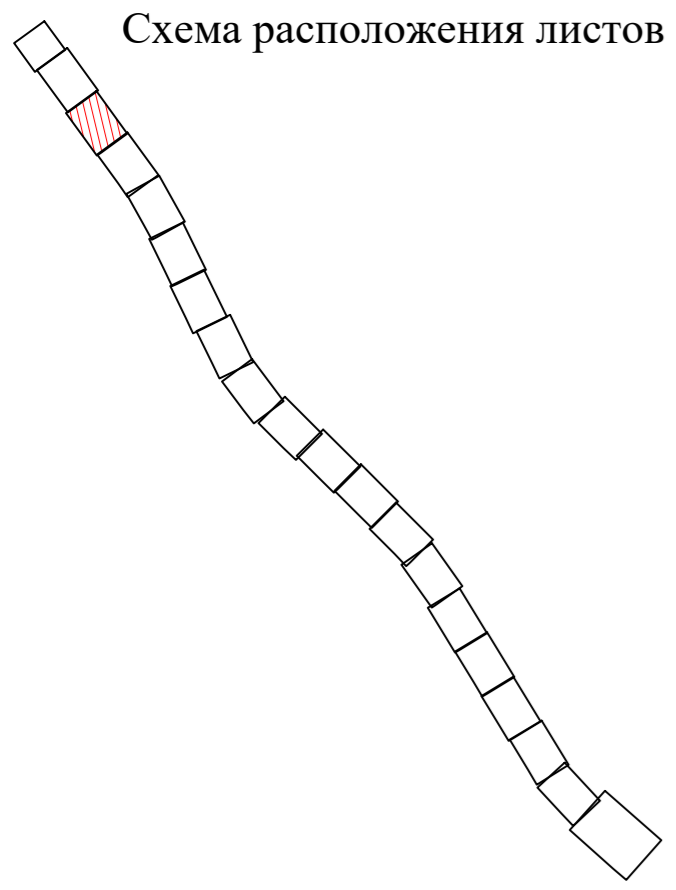


50:03:0080280:166  
0:03:0000000:17

50:03:0080280:306  
50:03:0000000:118


50:03:0080280:1122

Схема расположения листов



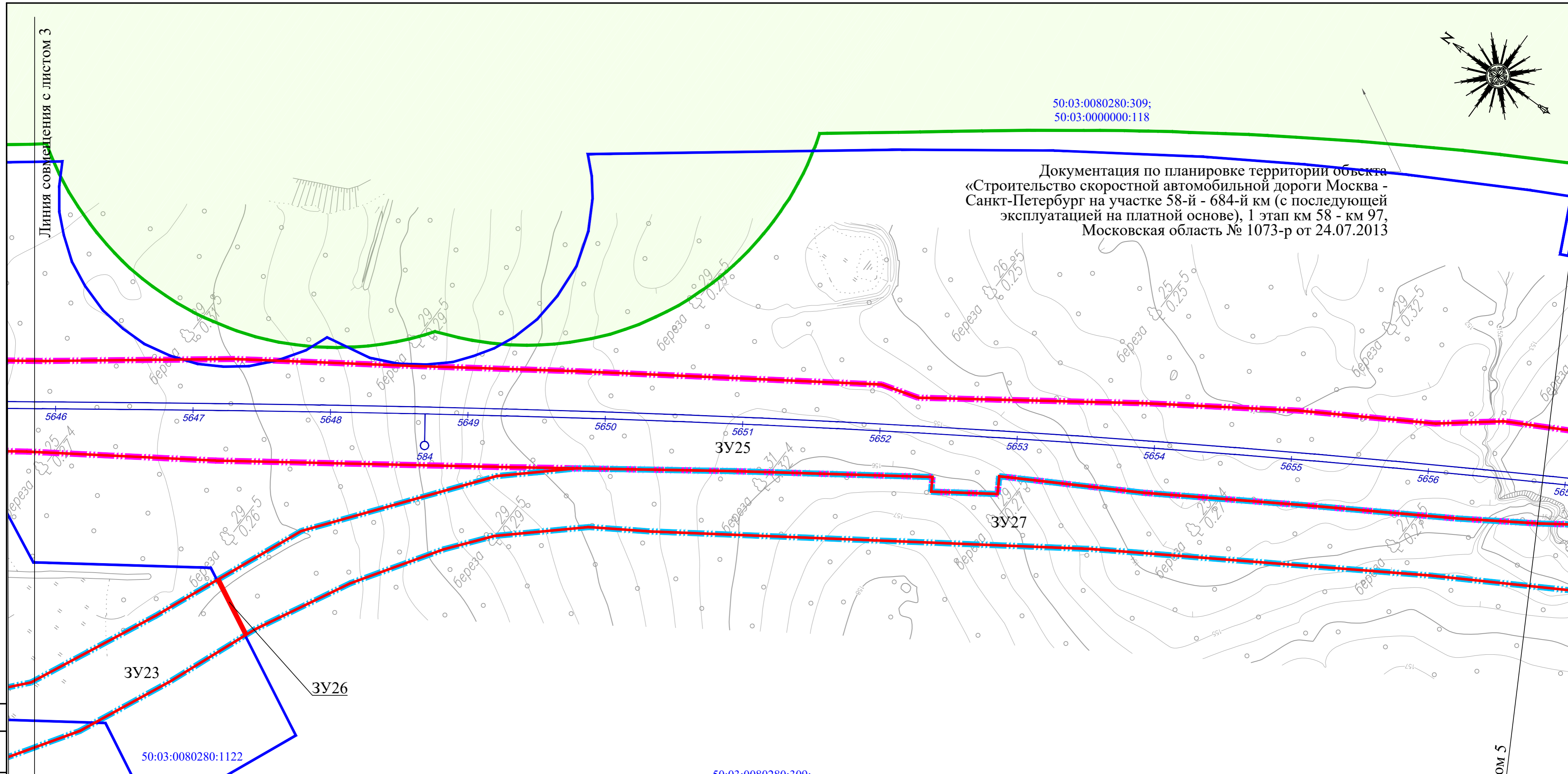
						960-07-1356-50.03-ПМ1.2			
						«Создание высокоскоростной железнодорожной магистрали Санкт-Петербург - Москва (участок Крюково (Алабушево) - Обухово)».			
						7 этап «Строительство участка Высоково ВСМ (вкл.) - Крюково (Алабушево) (искл.)».			
Изм.	Кол.уч.	Лист	№ док.	Подп.	Дата	Раздел 1. "Проект межевания территории. Графическая часть" (Городской округ Клин) М 1:2000	Стадия	Лист	Листов
Разработал	Чекалина А.А.			Д.С. Савельева			ПМТ	3	20
Проверил	Савельева Д.С.					Чертеж межевания территории			

Согласовано	
Взам. инф. №	
Подп. и дата	
Инд. № подл.	



50:03:0080280:309;  
50:03:0000000:118

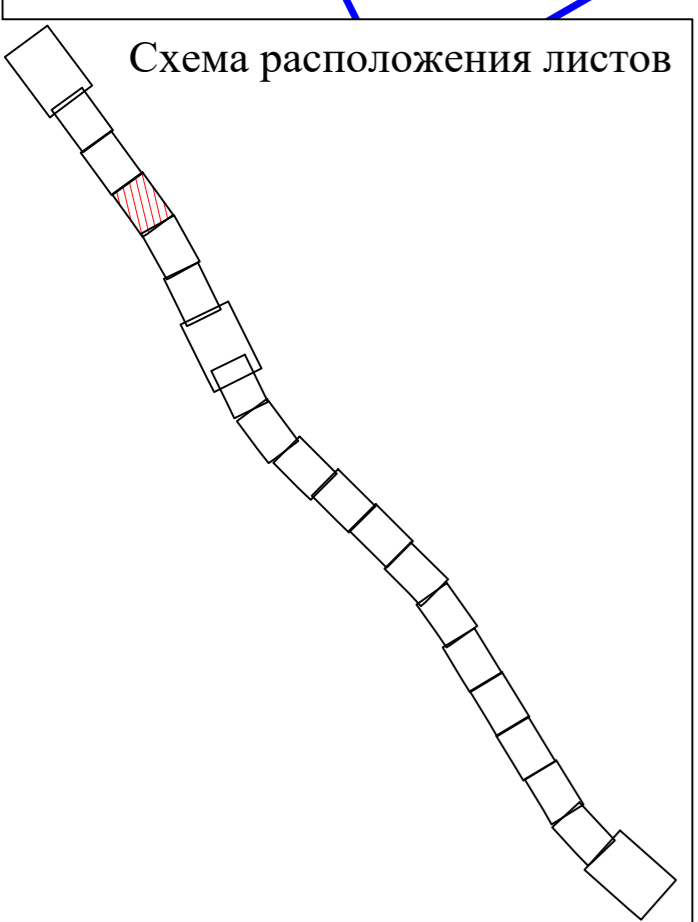
Документация по планировке территории объекта  
«Строительство скоростной автомобильной дороги Москва -  
Санкт-Петербург на участке 58-й - 684-й км (с последующей  
эксплуатацией на платной основе), 1 этап км 58 - км 97,  
Московская область № 1073-р от 24.07.2013



Линия совмещения с листом 3

Линия совмещения с листом 5

Согласовано  
Взам. инв. №  
Подп. и дата  
Инд. № подл.

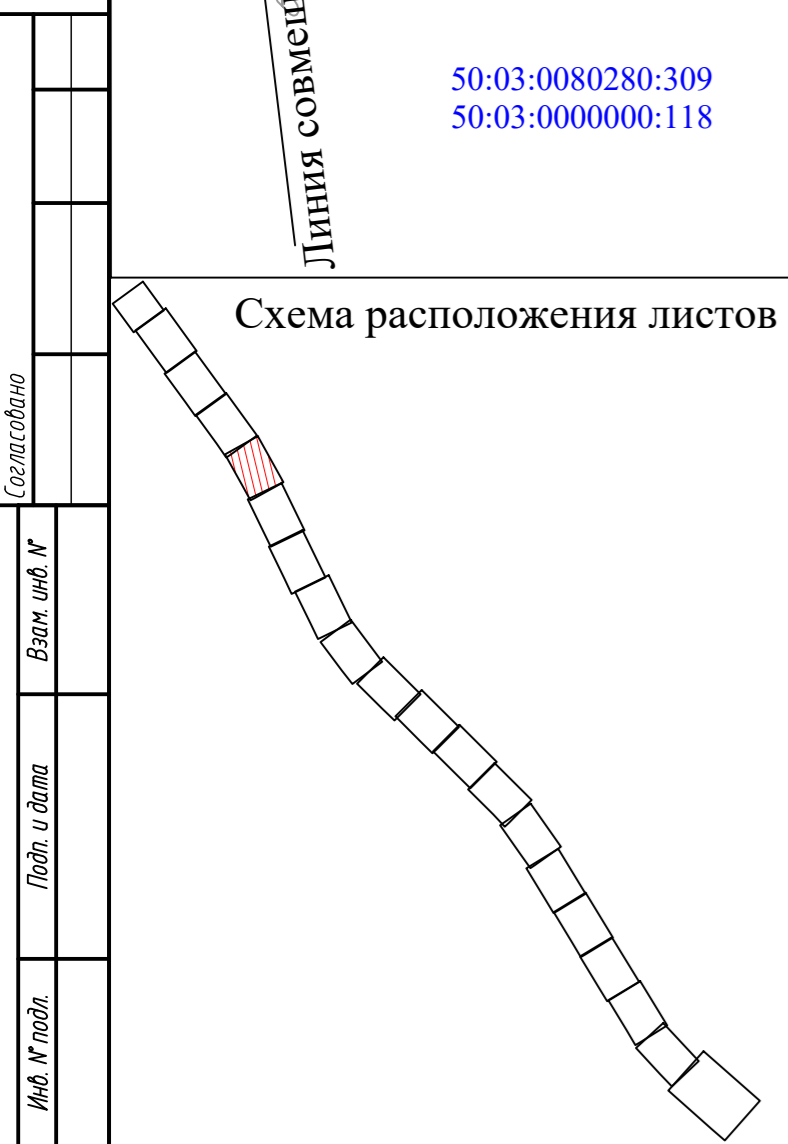
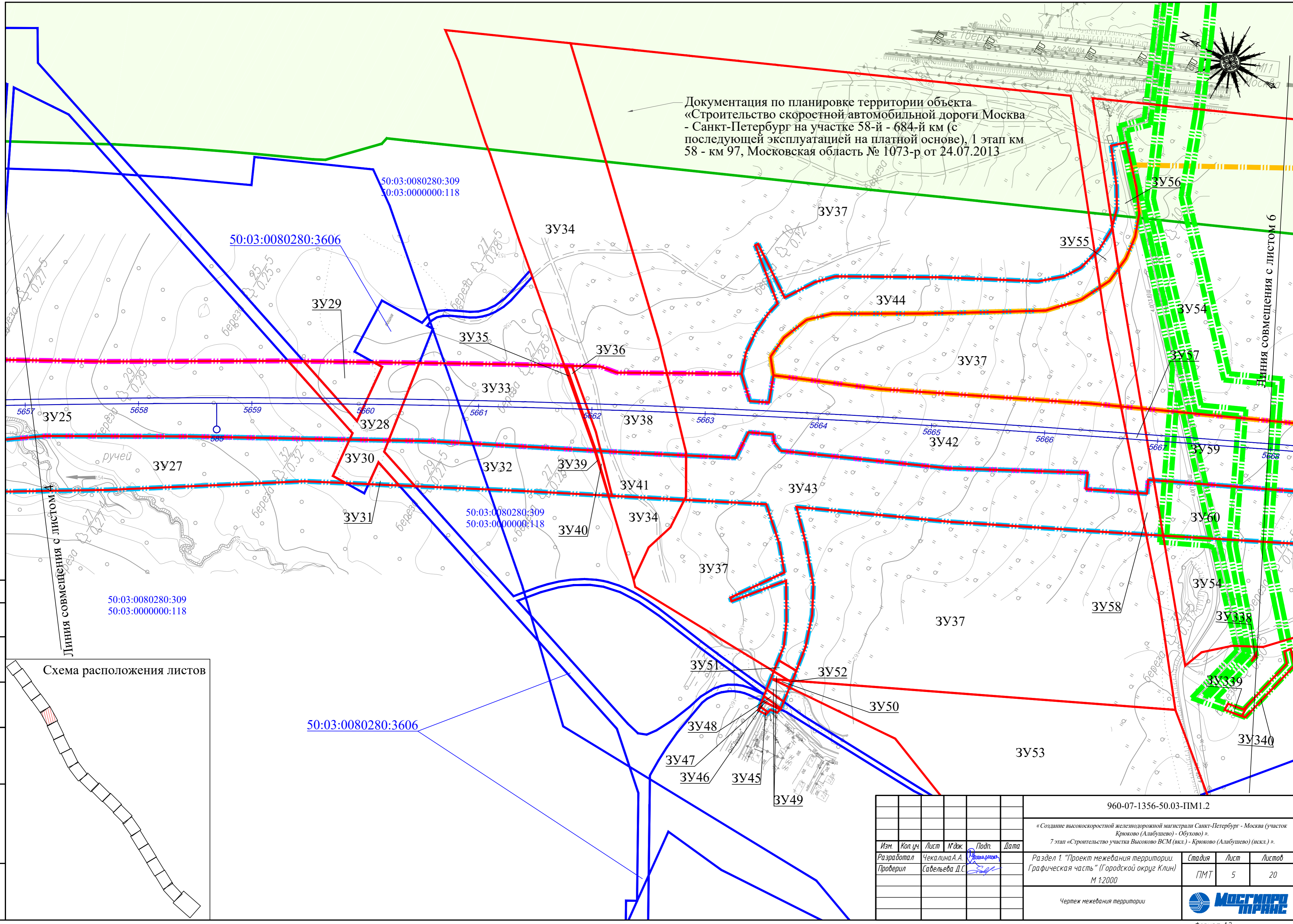



50:03:0080280:1122

50:03:0080280:309;  
50:03:0000000:118

960-07-1356-50.03-ПМ1.2					
«Создание высокоскоростной железнодорожной магистрали Санкт-Петербург - Москва (участок Крюково (Алабушево) - Обухово)».					
7 этап «Строительство участка Высоково ВСМ (вкл.) - Крюково (Алабушево) (искл.)».					
Изм.	Кол. уч.	Лист	№ док.	Подп.	Дата
Разработал	Чекалина А.А.			<i>А.А. Чекалина</i>	
Проверил	Савельева Д.С.			<i>Д.С. Савельева</i>	
Раздел 1. "Проект межевания территории. Графическая часть" (Городской округ Клин) М 1:2000				Стадия	Лист
				ПМТ	4
					20
Чертеж межевания территории					

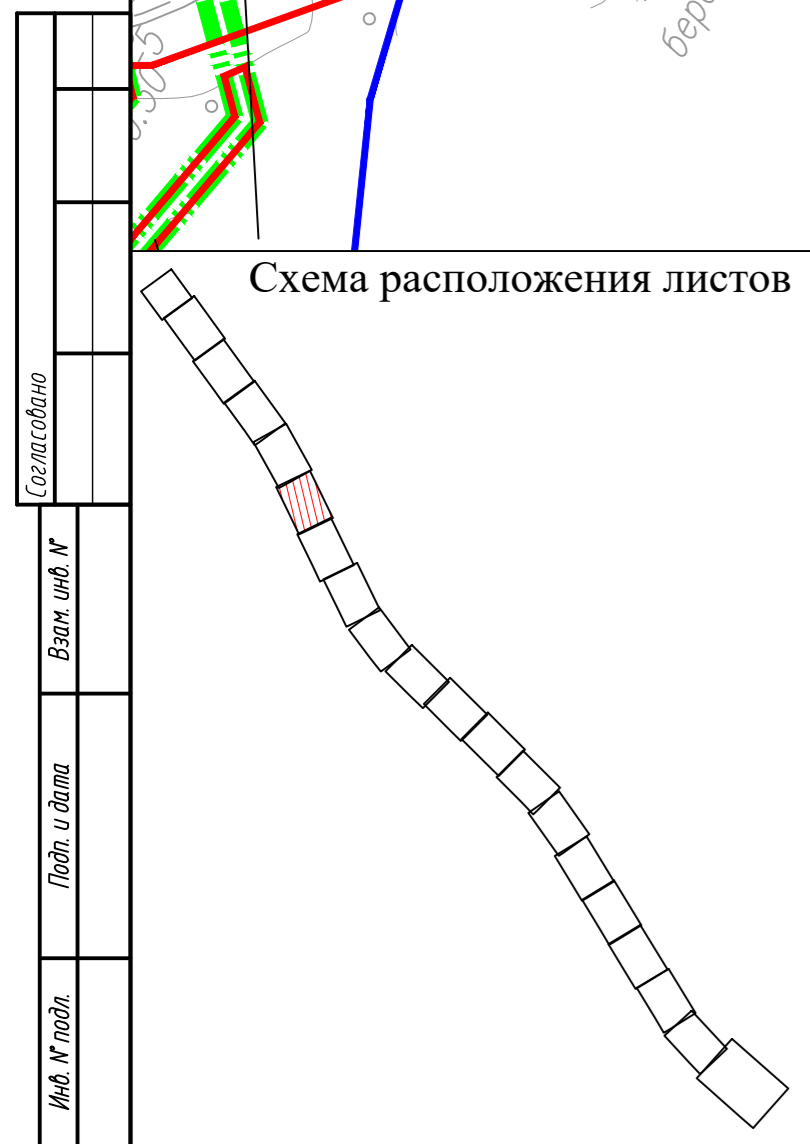
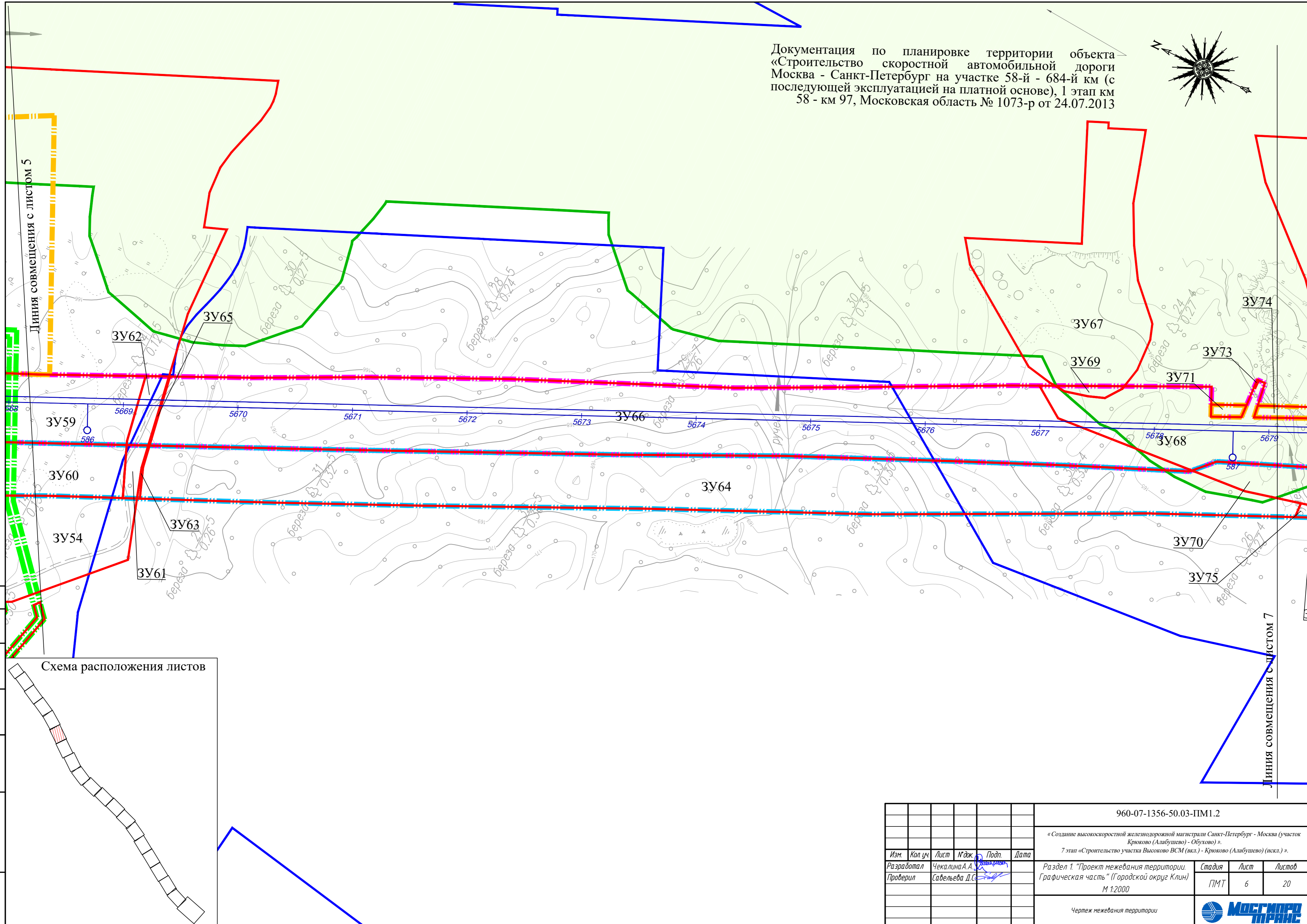

Документация по планировке территории объекта  
 «Строительство скоростной автомобильной дороги Москва - Санкт-Петербург на участке 58-й - 684-й км (с последующей эксплуатацией на платной основе), 1 этап км 58 - км 97, Московская область № 1073-р от 24.07.2013



Согласовано	
Взам. инф. №	
Подп. и дата	
Инд. № подл.	

					960-07-1356-50.03-ПМ1.2		
«Создание высокоскоростной железнодорожной магистрали Санкт-Петербург - Москва (участок Крюково (Алабушево) - Обухово)».							
7 этап «Строительство участка Высоково ВСМ (вкл.) - Крюково (Алабушево) (искл.)».							
Изм.	Кол. уч.	Лист	№ док.	Подп.	Дата	Стадия	Лист
Разработал	Чекалина А.А.	5		<i>Чекалина А.А.</i>		Раздел 1. "Проект межевания территории. Графическая часть" (Городской округ Клин) М 1:2000	Листов
Проверил	Савельева Д.С.			<i>Савельева Д.С.</i>			
						ПМТ	20
						Чертеж межевания территории	

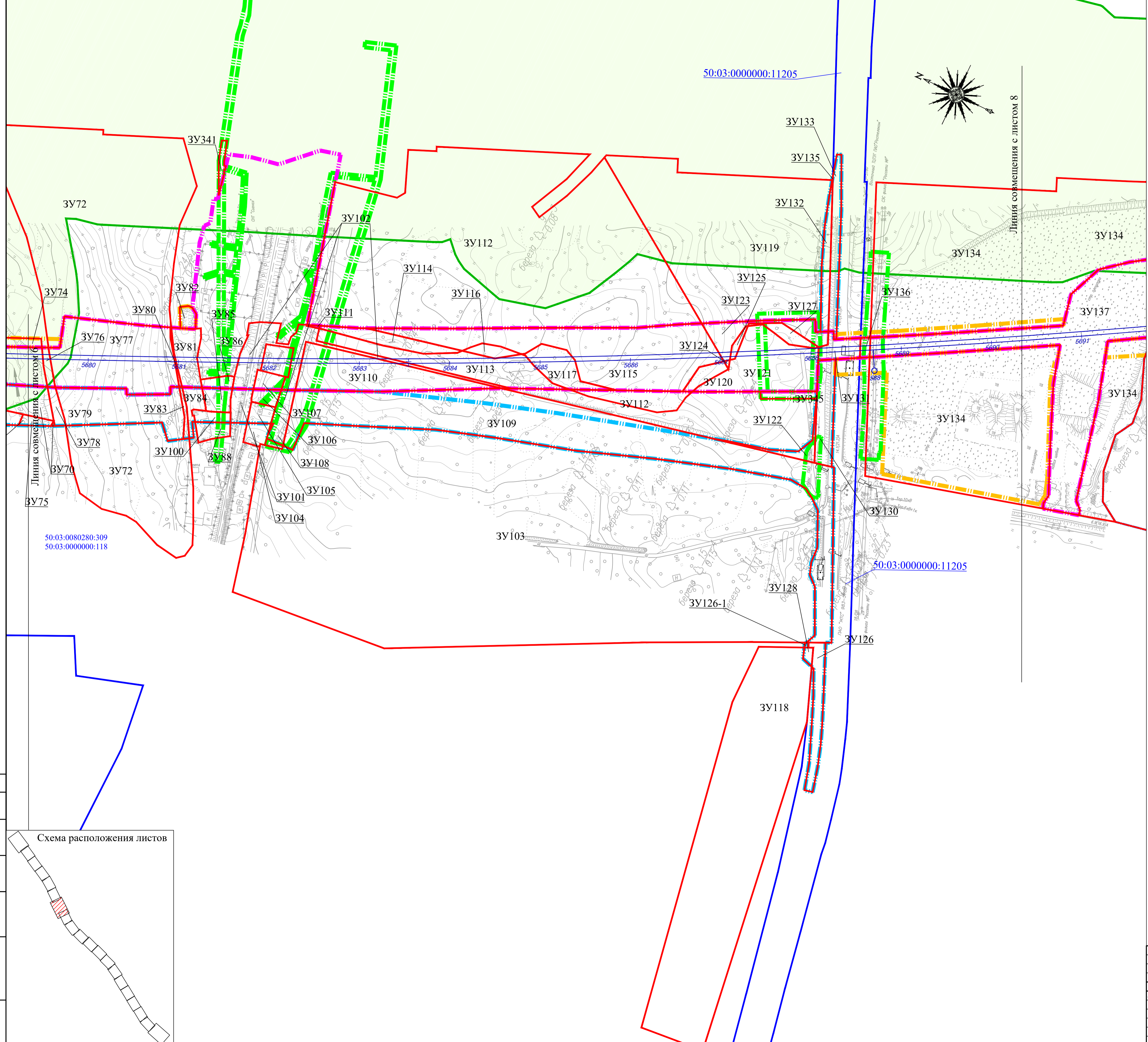
Документация по планировке территории объекта  
 «Строительство скоростной автомобильной дороги  
 Москва - Санкт-Петербург на участке 58-й - 684-й км (с  
 последующей эксплуатацией на платной основе), 1 этап км  
 58 - км 97, Московская область № 1073-р от 24.07.2013




960-07-1356-50.03-ПМ1.2					
«Создание высокоскоростной железнодорожной магистрали Санкт-Петербург - Москва (участок Крюково (Алабушево) - Обухово)».					
7 этап «Строительство участка Высоково ВСМ (вкл.) - Крюково (Алабушево) (искл.)».					
Изм.	Кол.уч.	Лист	№ док.	Подп.	Дата
Разработал	Чекалина А.А.				
Проверил	Савельева Д.С.				
Раздел 1. "Проект межевания территории. Графическая часть" (Городской округ Клин) М 1:2000				Стадия	Лист
Чертеж межевания территории				ПМТ	6
				Листов	20



Формат А2



50:03:000000:11205

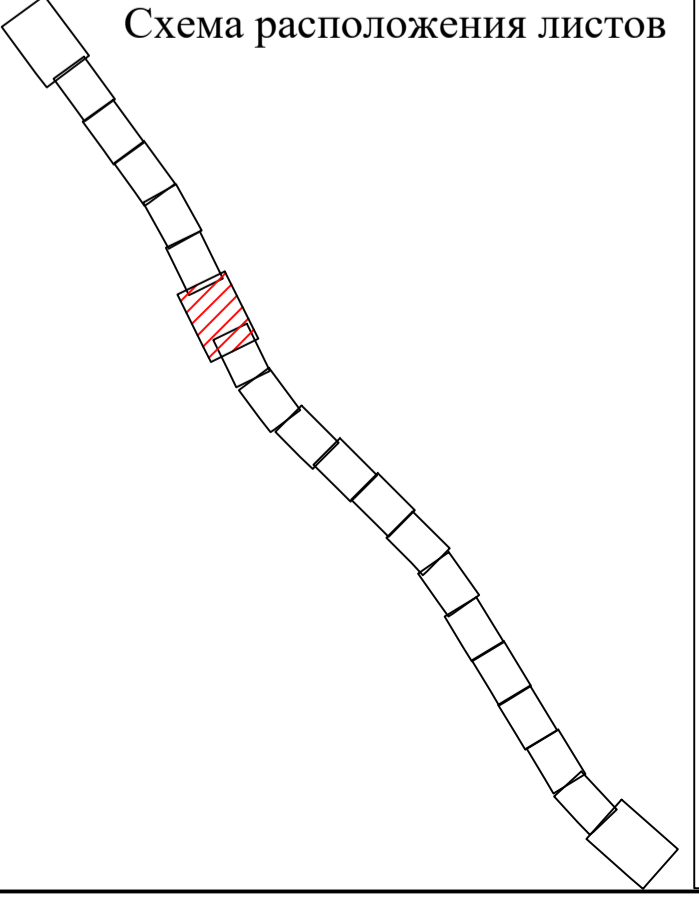



Линия совмещения с листом 8


50:03:0080280:309  
50:03:0000000:118

50:03:0000000:11205

Схема расположения листов



						960-07-1356-50.03-ПМ1.2			
						«Создание высокоскоростной железнодорожной магистрали Санкт-Петербург - Москва (участок Крюково (Алабушево) - Обухово)».			
						7 этап «Строительство участка Высоково ВСМ (вкл.) - Крюково (Алабушево) (искл.)».			
Изм.	Коп. уч.	Лист	Инд.	Подп.	Дата	Раздел 1. "Проект межевания территории. Графическая часть" (Городской округ Клин)	Студия	Лист	Листов
Проверил		(Савельева Д.С.)				М 1:2000	ПМТ	7	20
						Чертеж межевания территории			
									
						Формат А1			



Документация по планировке территории объекта «Строительство скоростной автомобильной дороги Москва - Санкт-Петербург на участке 58-й - 684-й км (с последующей эксплуатацией на платной основе), 1 этап км 58 - км 97, Московская область № 1073-р от 24.07.2013

Линия совмещения с листом 7

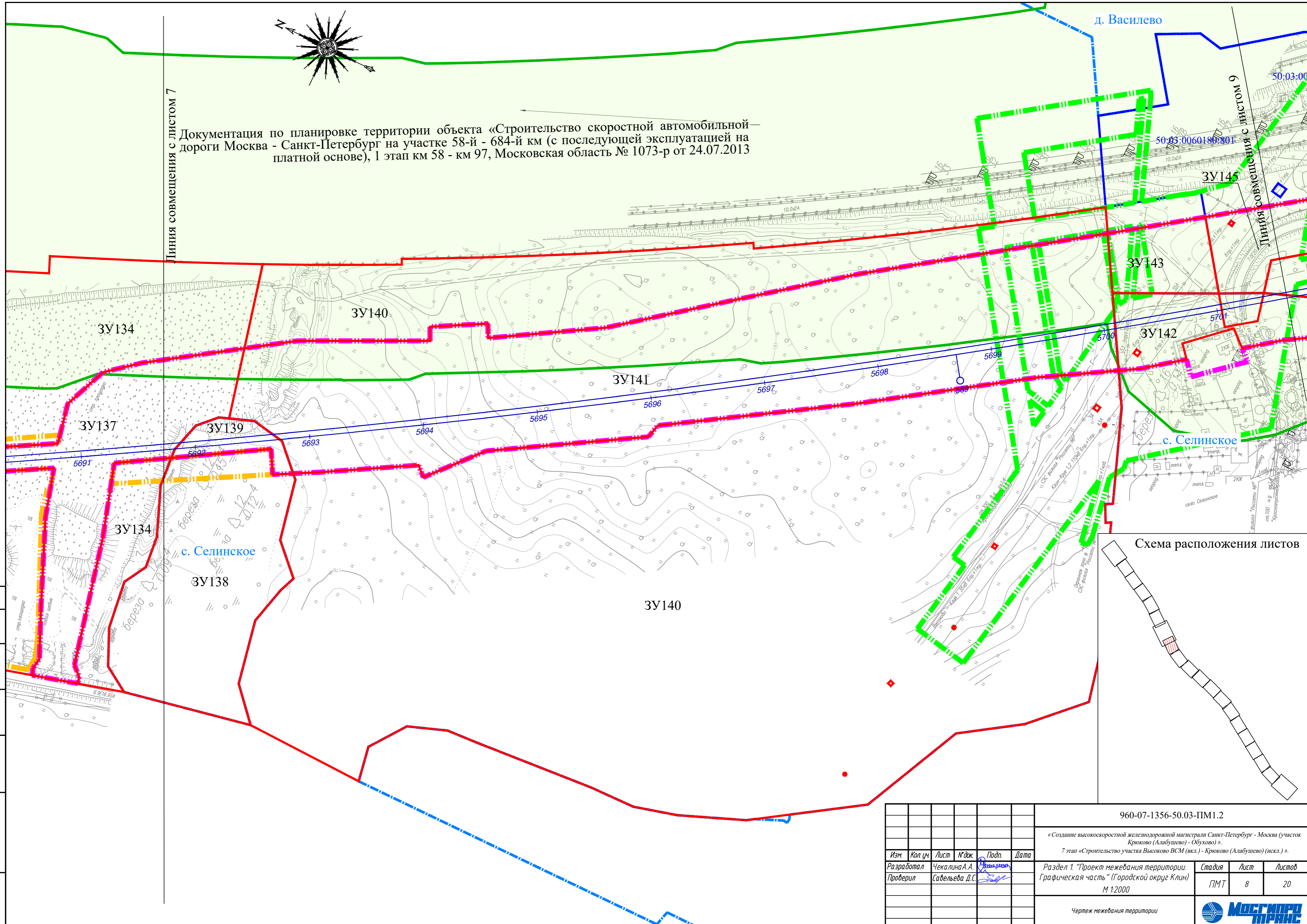

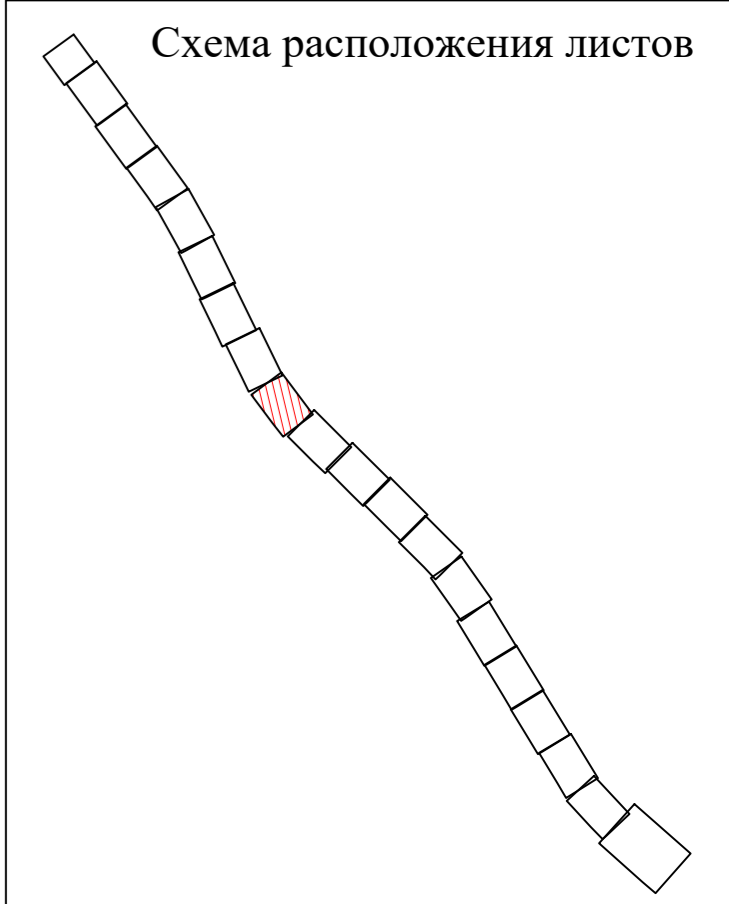
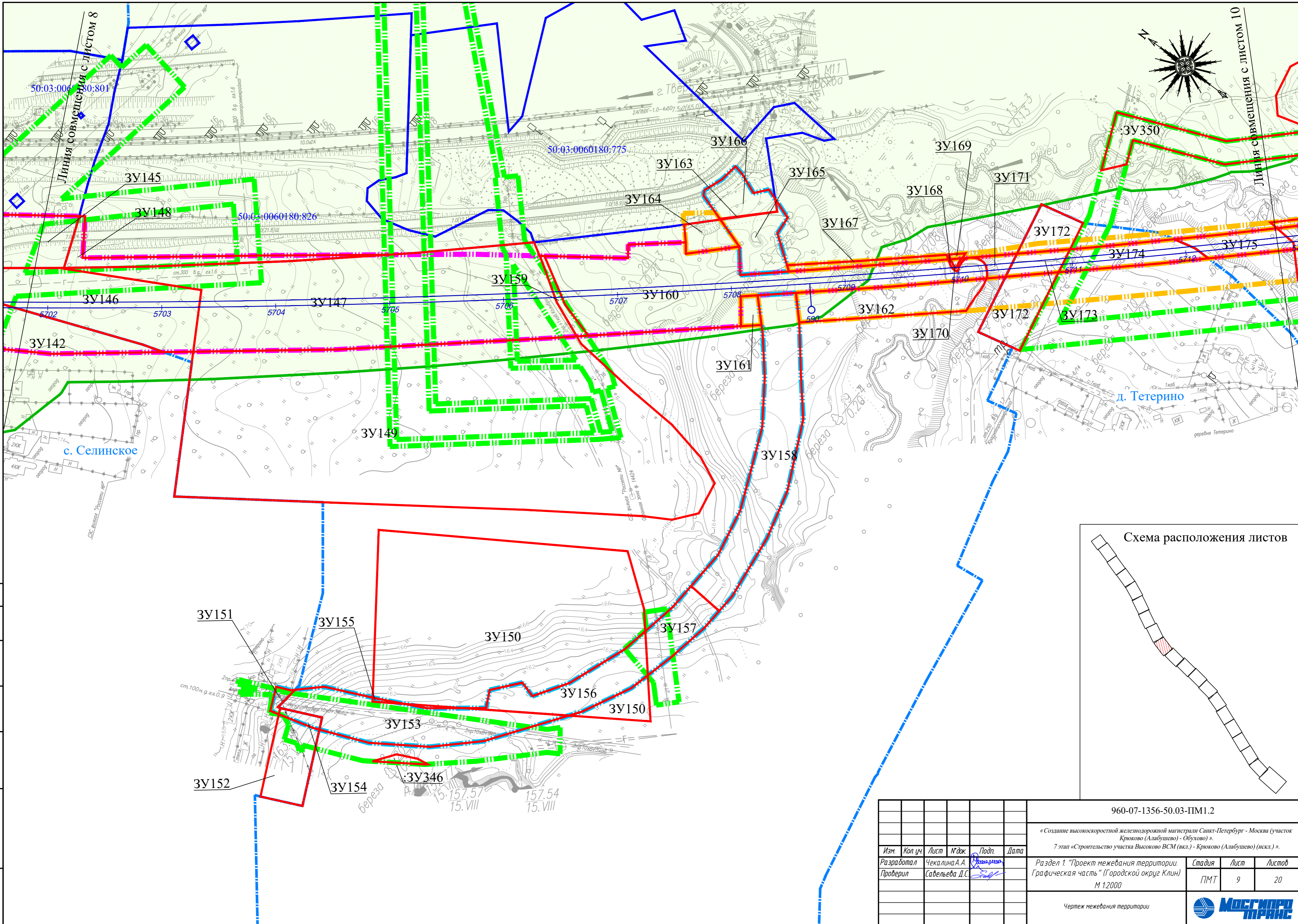


Схема расположения листов


Согласовано	
Взам. инф. №	
Подп. и дата	
Инд. № подл.	

960-07-1356-50.03-ПМ1.2					
«Создание высокоскоростной железнодорожной магистрали Санкт-Петербург - Москва (участок Крюково (Алабушево) - Обухово)».					
7 этап «Строительство участка Высоково ВСМ (вкл.) - Крюково (Алабушево) (искл.)».					
Изм.	Кол. уч.	Лист	№ док.	Подп.	Дата
Разработал	Чекалина А.А.			<i>А.А. Чекалина</i>	
Проверил	Савельева Д.С.			<i>Д.С. Савельева</i>	
Раздел 1. "Проект межевания территории. Графическая часть" (Городской округ Клин)				Стадия	Лист
М 1:2000				ПМТ	8
Чертеж межевания территории					20
					



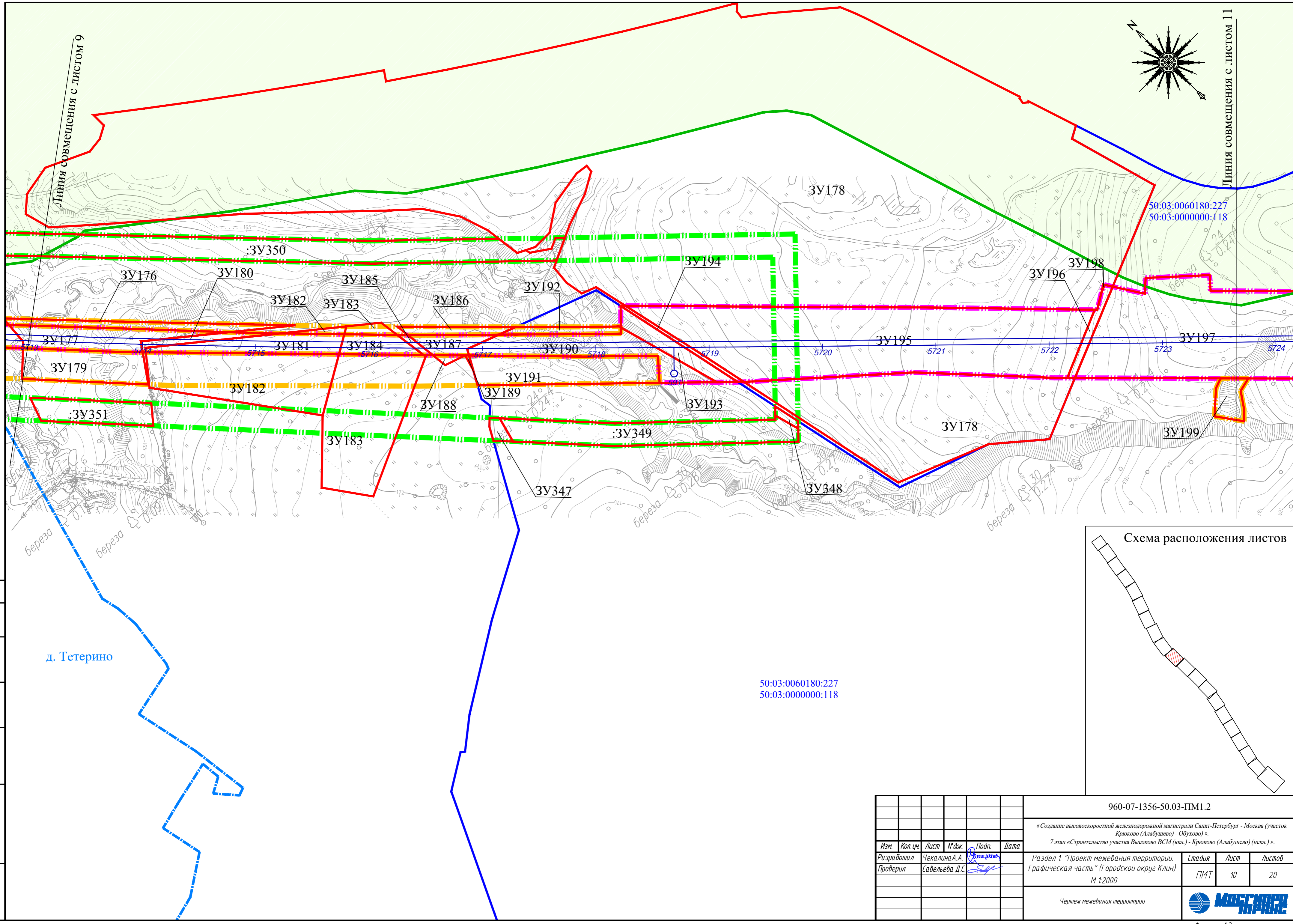
Согласовано	
Взам. инв. №	
Подп. и дата	
Инд. № подл.	

960-07-1356-50.03-ПМ1.2					
«Создание высокоскоростной железнодорожной магистрали Санкт-Петербург - Москва (участок Крюково (Алабушево) - Обухово)».					
7 этап «Строительство участка Высоково ВСМ (вкл.) - Крюково (Алабушево) (искл.)».					
Изм.	Кол. уч.	Лист	№ док.	Подп.	Дата
Разработал	Чекалина А.А.			<i>А.А. Чекалина</i>	
Проверил	Савельева Д.С.			<i>Д.С. Савельева</i>	
Раздел 1. "Проект межевания территории. Графическая часть" (Городской округ Клин) М 1:2000				Стадия	Лист
				ПМТ	9 / 20
Чертеж межевания территории					



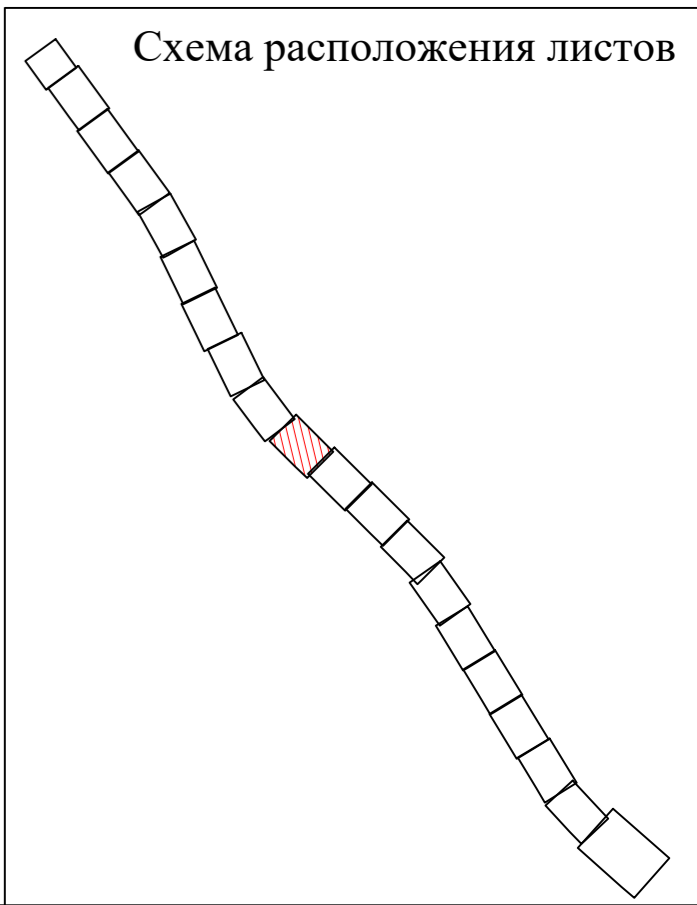
Линия совмещения с листом 9

Линия совмещения с листом 11



50:03:0060180:227  
50:03:0000000:118

50:03:0060180:227  
50:03:0000000:118



Согласовано
Взам. инф. №
Подп. и дата
Инд. № подл.


д. Тетерино

960-07-1356-50.03-ПМ1.2					
«Создание высокоскоростной железнодорожной магистрали Санкт-Петербург - Москва (участок Крюково (Алабушево) - Обухово)».					
7 этап «Строительство участка Высоково ВСМ (вкл.) - Крюково (Алабушево) (искл.)».					
Изм.	Кол. уч.	Лист	№ док.	Подп.	Дата
Разработал	Чекалина А.А.			<i>А.А. Чекалина</i>	
Проверил	Савельева Д.С.			<i>Д.С. Савельева</i>	
Раздел 1. "Проект межевания территории. Графическая часть" (Городской округ Клин) М 1:2000				Стадия	Лист
				ПМТ	10
					20
Чертеж межевания территории					

Формат А2



Линия совмещения с листом 10



Документация по планировке территории объекта «Строительство скоростной автомобильной дороги Москва - Санкт-Петербург на участке 58-й - 684-й км (с последующей эксплуатацией на платной основе), 1 этап км 58 - км 97, Московская область № 1073-р от 24.07.2013

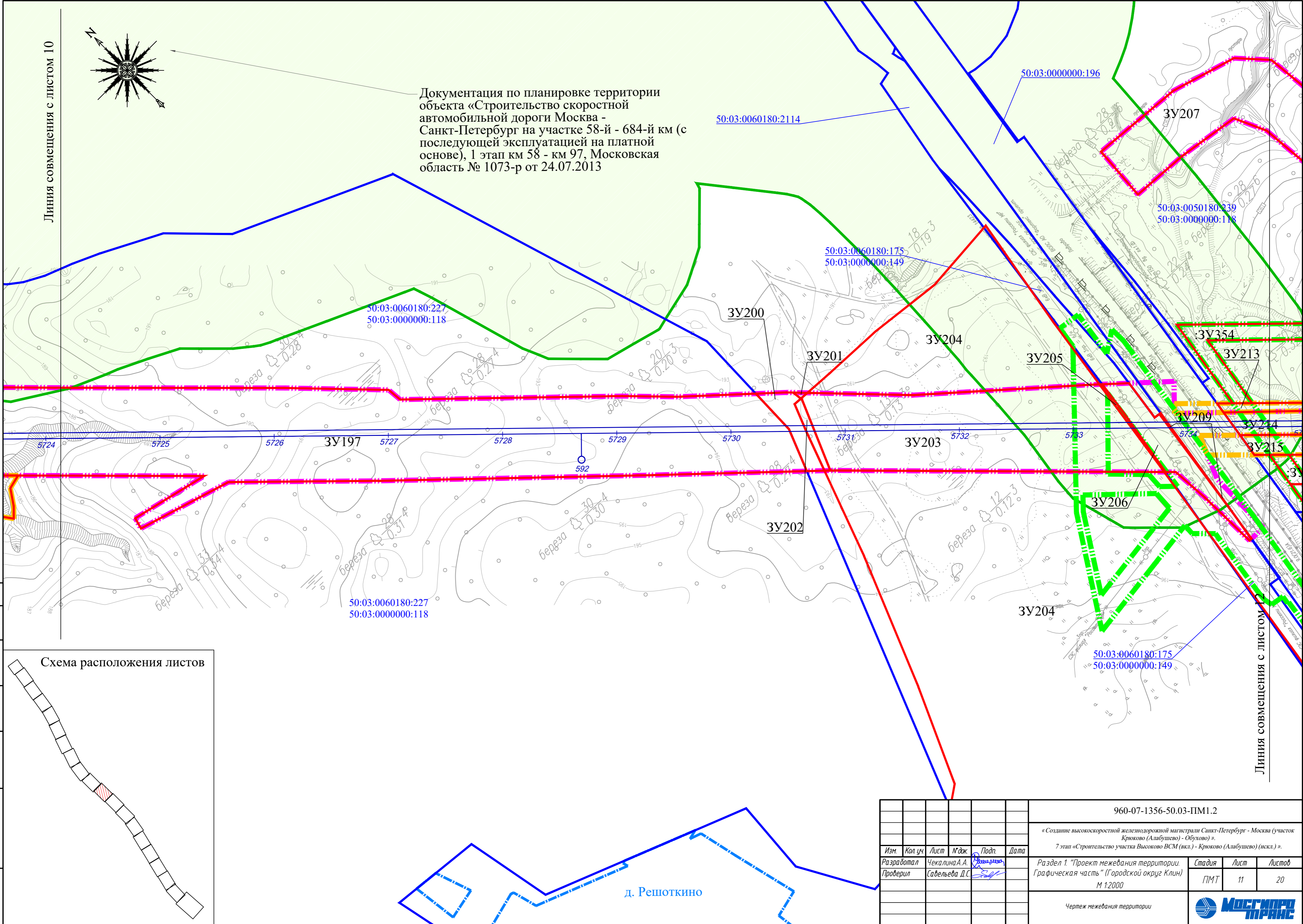
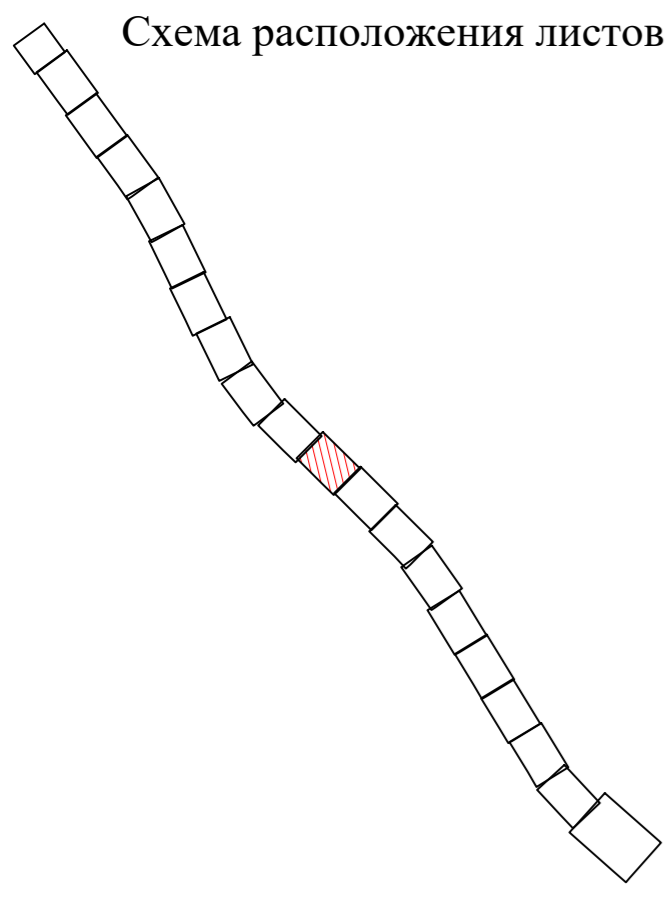



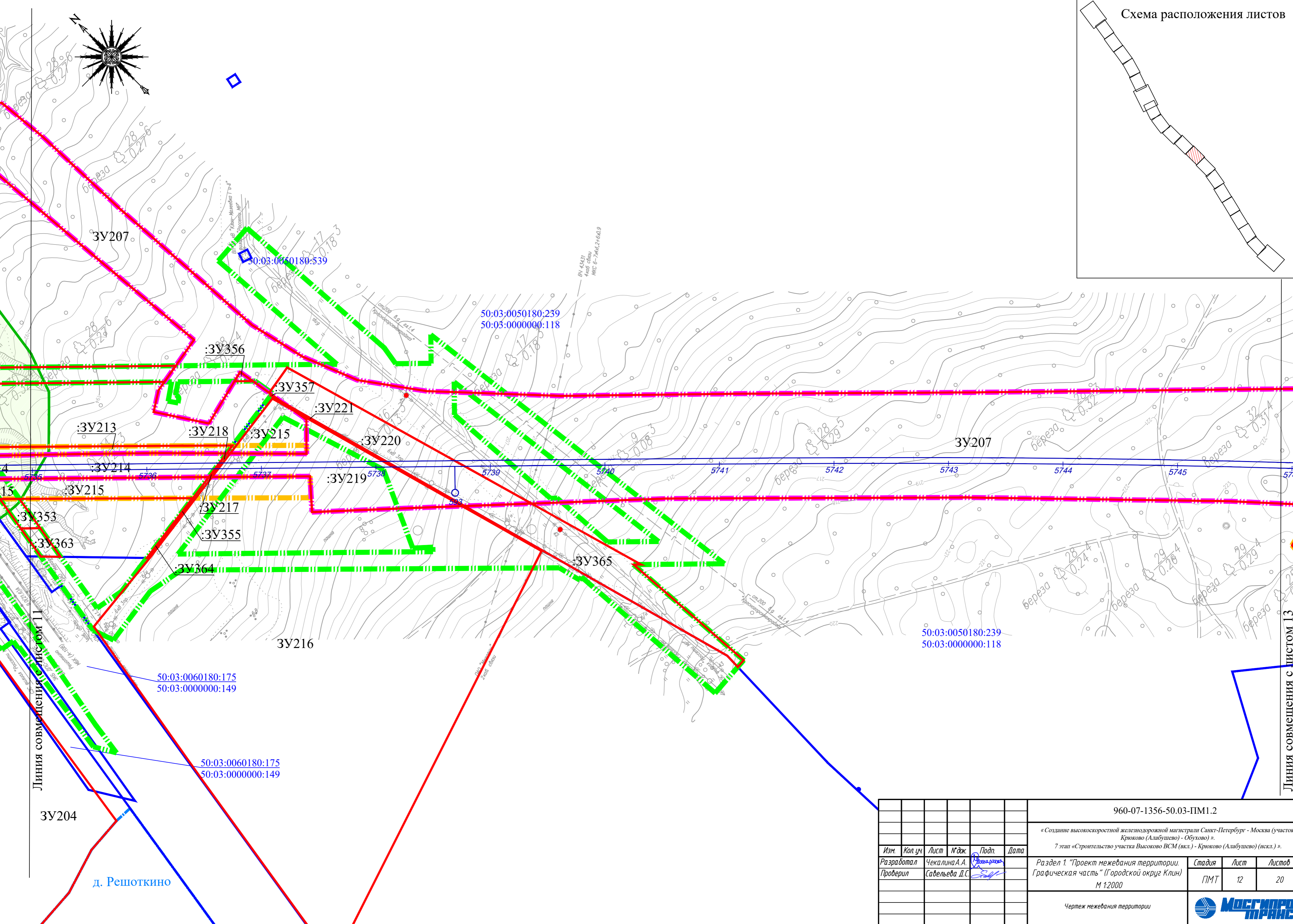
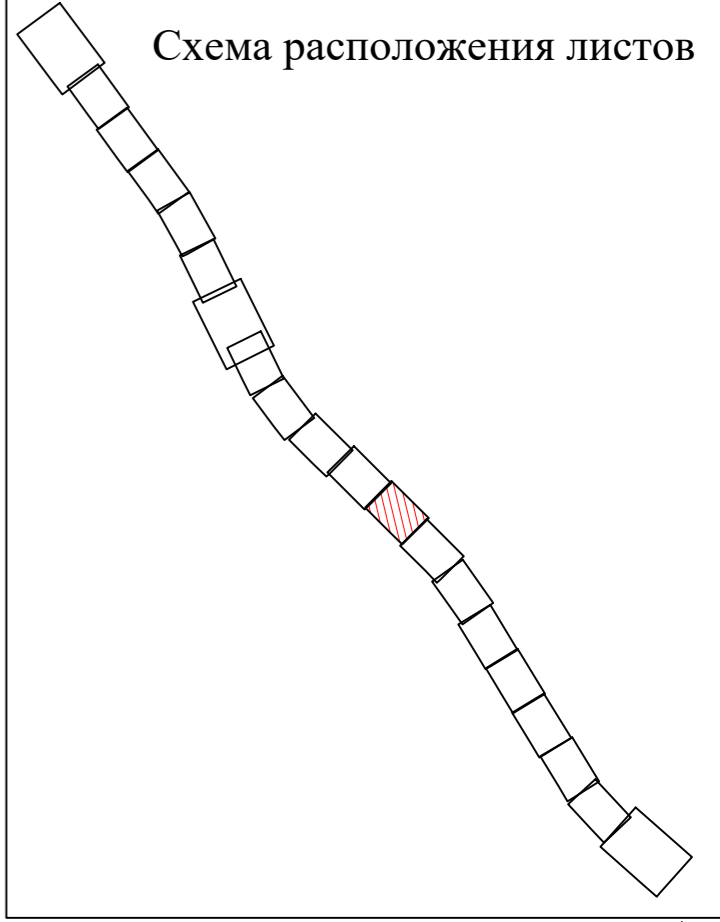
Схема расположения листов



Линия совмещения с листом 11

д. Решоткино

						960-07-1356-50.03-ПМ1.2			
						«Создание высокоскоростной железнодорожной магистрали Санкт-Петербург - Москва (участок Крюково (Алабушево) - Обухово)».			
						7 этап «Строительство участка Высоково ВСМ (вкл.) - Крюково (Алабушево) (искл.)».			
Изм.	Кол. уч.	Лист	№ док.	Подп.	Дата	Раздел 1. "Проект межевания территории. Графическая часть" (Городской округ Клин) М 1:2000	Стадия	Лист	Листов
Разработал	Чекалина А.А.			<i>Чекалина А.А.</i>			ПМТ	11	20
Проверил	Савельева Д.С.			<i>Савельева Д.С.</i>		Чертеж межевания территории			
									




Согласовано	
Взам. инв. №	
Подп. и дата	
Инд. № подл.	

Линия совмещения с листом 11

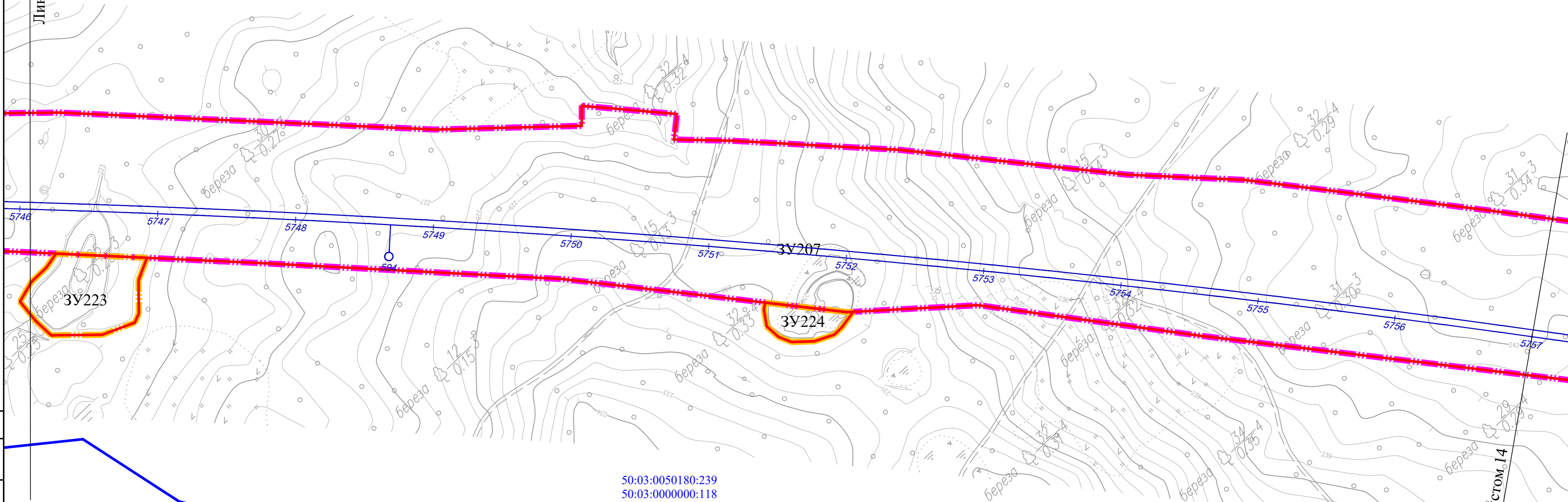
Линия совмещения с листом 13

960-07-1356-50.03-ПМ1.2					
«Создание высокоскоростной железнодорожной магистрали Санкт-Петербург - Москва (участок Крюково (Алабушево) - Обухово)».					
7 этап «Строительство участка Высоково ВСМ (вкл.) - Крюково (Алабушево) (искл.)».					
Изм.	Кол. уч.	Лист	№ док.	Подп.	Дата
Разработал	Чекалина А.А.			<i>[Signature]</i>	
Проверил	Савельева Д.С.			<i>[Signature]</i>	
Раздел 1. "Проект межевания территории. Графическая часть" (Городской округ Клин) М 1:2000				Стадия	Лист
				ПМТ	12
					20
Чертеж межевания территории					



Линия совмещения с листом 12

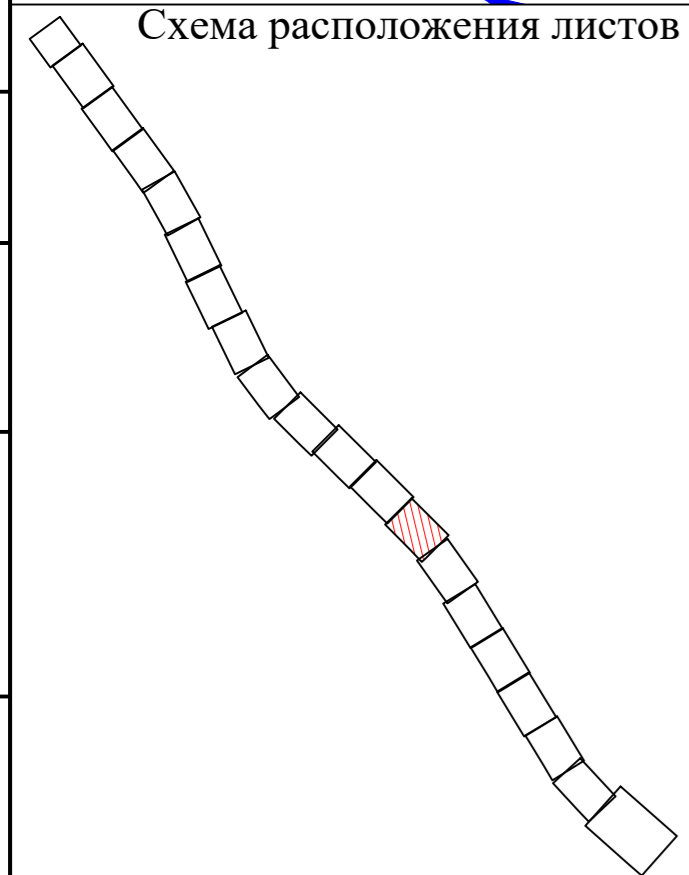
50:03:0050180:239  
50:03:0000000:118



50:03:0050180:239  
50:03:0000000:118


Линия совмещения с листом 14

Схема расположения листов



						960-07-1356-50.03-ПМ1.2			
						«Создание высокоскоростной железнодорожной магистрали Санкт-Петербург - Москва (участок Крюково (Алабушево) - Обухово)».			
						7 этап «Строительство участка Высоково ВСМ (вкл.) - Крюково (Алабушево) (искл.)».			
Изм.	Кол.уч.	Лист	№ док.	Подп.	Дата	Раздел 1. "Проект межевания территории. Графическая часть" (Городской округ Клин) М 1:2000	Стадия	Лист	Листов
Разработал	Чекалина А.А.						ПМТ	13	20
Проверил	Савельева Д.С.								
						Чертеж межевания территории			

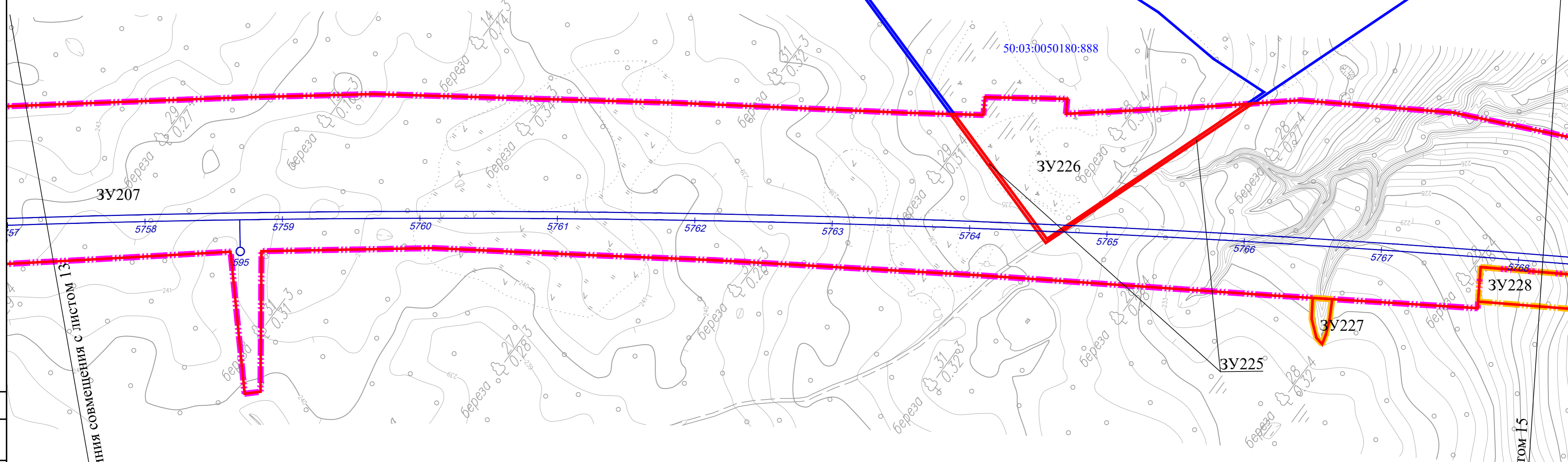
Согласовано  
Взам. инф. №  
Подп. и дата  
Инд. № подл.



50:03:0050180:239  
50:03:0000000:118

50:03:0050180:239  
50:03:0000000:118

50:03:0050180:888



3У207

3У226

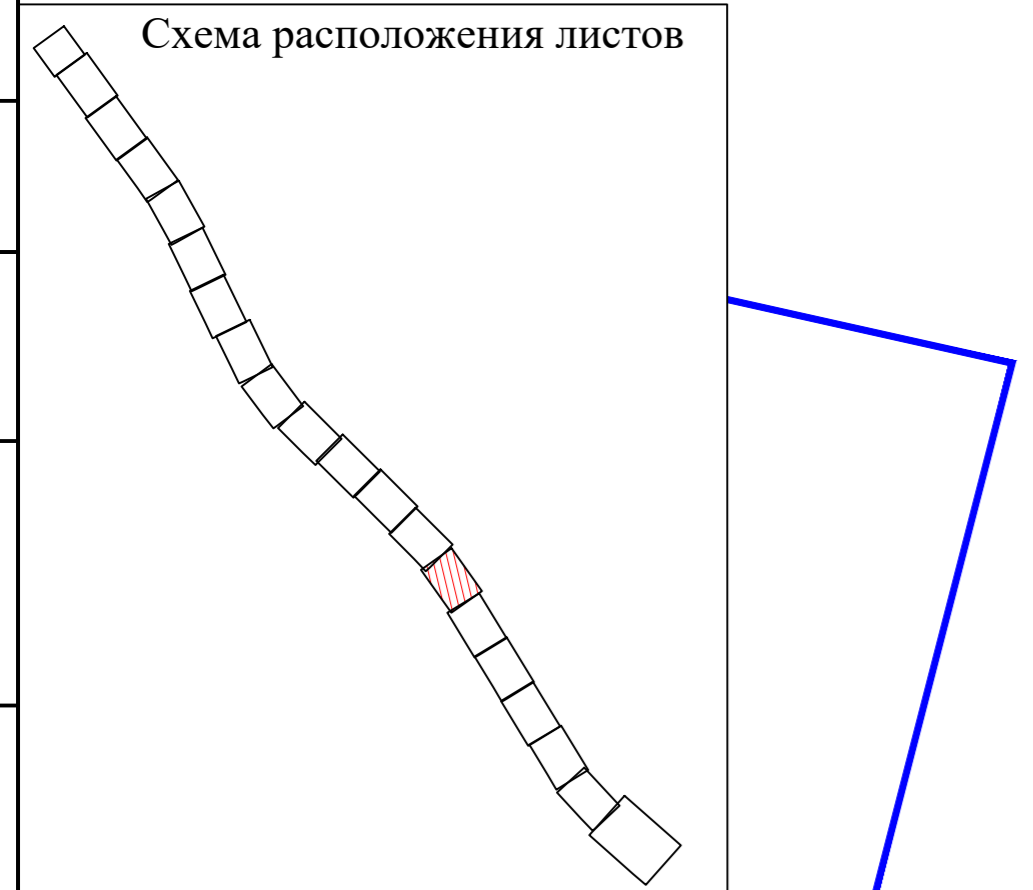
3У228

3У227

3У225


50:03:0050180:239  
50:03:0000000:118

Схема расположения листов




Линия совмещения с листом 13

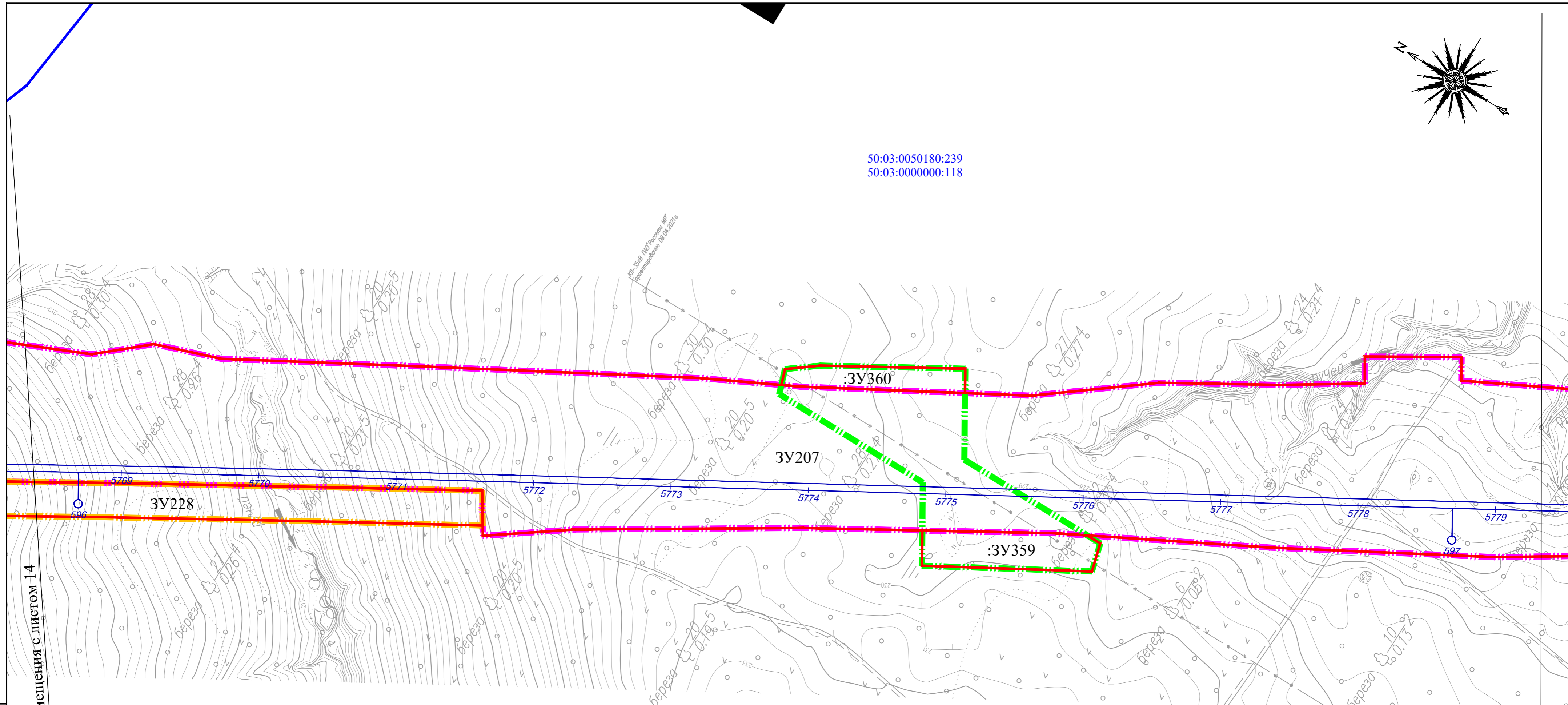
Линия совмещения с листом 15

						960-07-1356-50.03-ПМ1.2			
						«Создание высокоскоростной железнодорожной магистрали Санкт-Петербург - Москва (участок Крюково (Алабушево) - Обухово)».			
						7 этап «Строительство участка Высоково ВСМ (вкл.) - Крюково (Алабушево) (искл.)».			
Изм.	Кол.уч.	Лист	№ док.	Подп.	Дата	Раздел 1. "Проект межевания территории. Графическая часть" (Городской округ Клин) М 1:2000	Стадия	Лист	Листов
Разработал	Чекалина А.А.						ПМТ	14	20
Проверил	Савельева Д.С.					Чертеж межевания территории			
									

Согласовано
Взам. инф. №
Подп. и дата
Инф. № подл.



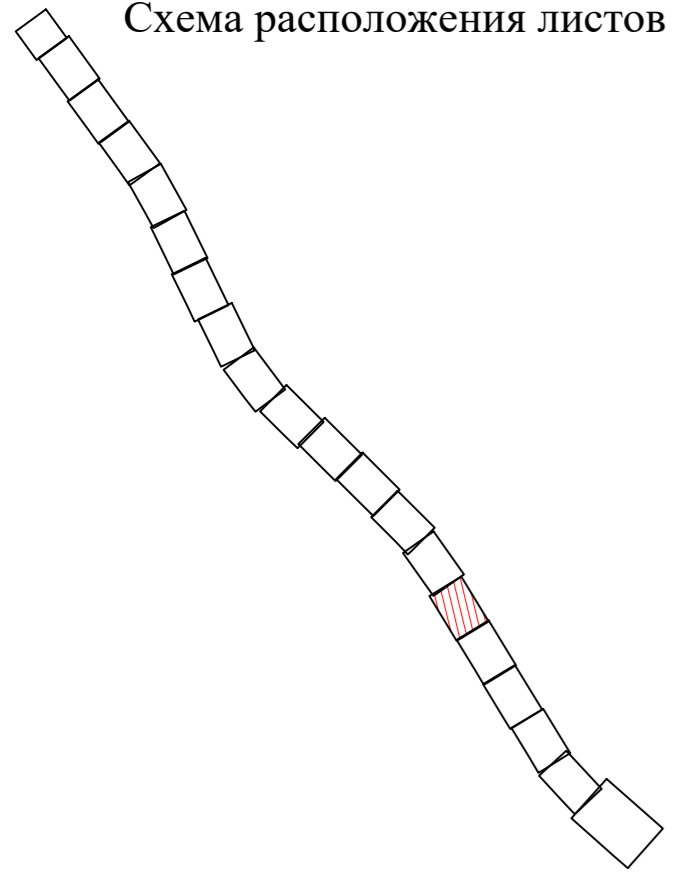
50:03:0050180:239  
50:03:0000000:118



Линия совмещения с листом 14

Линия совмещения с листом 16

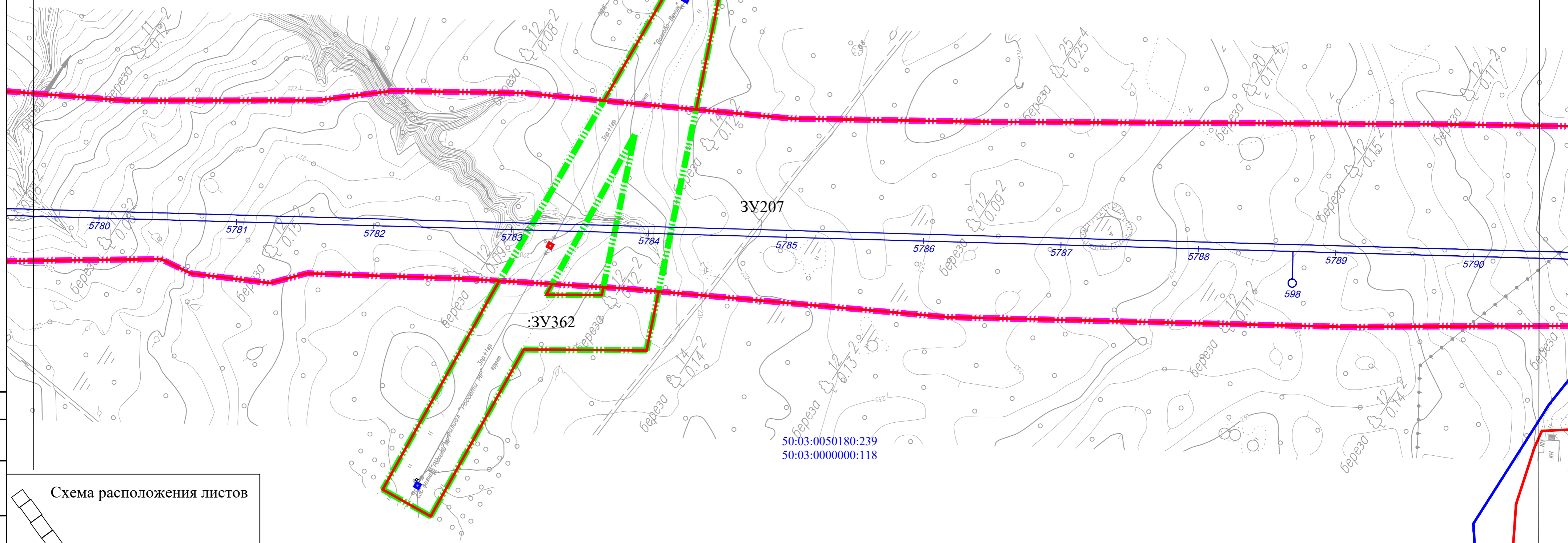

Схема расположения листов



Согласовано	
Взам. инв. №	
Подп. и дата	
Инд. № подл.	

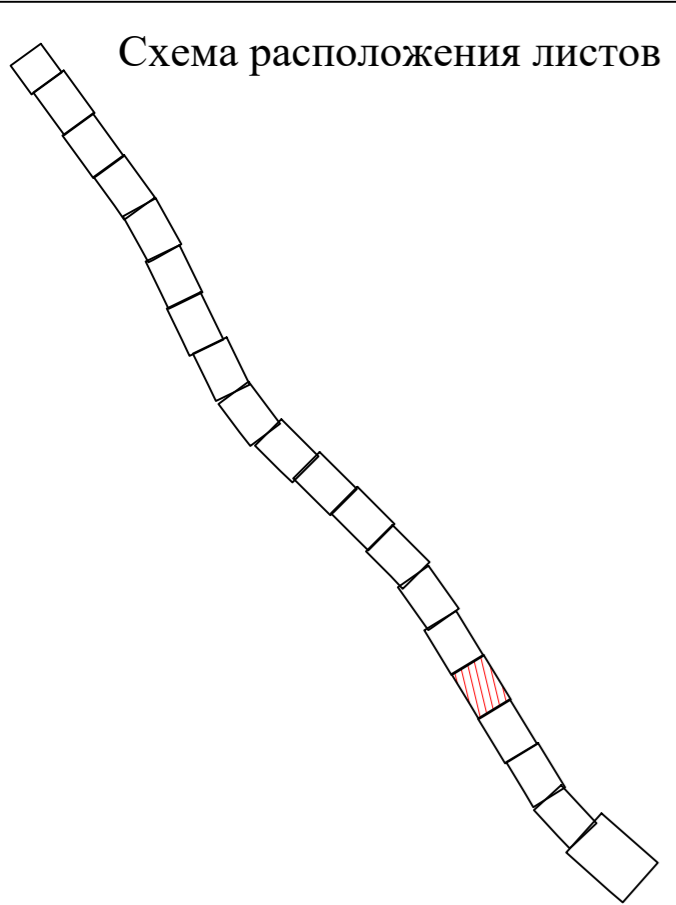
960-07-1356-50.03-ПМ1.2					
«Создание высокоскоростной железнодорожной магистрали Санкт-Петербург - Москва (участок Крюково (Алабушево) - Обухово)».					
7 этап «Строительство участка Высоково ВСМ (вкл.) - Крюково (Алабушево) (искл.)».					
Изм.	Кол. уч.	Лист	№ док.	Подп.	Дата
Разработал	Чекалина А.А.			<i>А.А. Чекалина</i>	
Проверил	Савельева Д.С.			<i>Д.С. Савельева</i>	
Раздел 1. "Проект межевания территории. Графическая часть" (Городской округ Клин)				Стадия	Лист
М 1:2000				ПМТ	15
Чертеж межевания территории					20

Документация по планировке территории  
объекта «Строительство скоростной  
автомобильной дороги Москва -  
Санкт-Петербург на участке 58-й - 684-й км (с  
последующей эксплуатацией на платной  
основе), 1 этап км 58 - км 97, Московская  
область № 1073-р от 24.07.2013



50:03:0050180:239  
50:03:0000000:118

Схема расположения листов



						960-07-1356-50.03-ПМ1.2			
						«Создание высокоскоростной железнодорожной магистрали Санкт-Петербург - Москва (участок Крюково (Алабушево) - Обухово)».			
						7 этап «Строительство участка Высоково ВСМ (вкл.) - Крюково (Алабушево) (искл.)».			
Изм.	Кол.уч.	Лист	№ док.	Подп.	Дата	Раздел 1. "Проект межевания территории. Графическая часть" (Городской округ Клин) М 1:2000	Стадия	Лист	Листов
Разработал	Чекалина А.А.			<i>Чекалина</i>			ПМТ	16	20
Проверил	Савельева Д.С.			<i>Савельева</i>					
						Чертеж межевания территории			

Согласовано
Взам. инф. №
Подп. и дата
Инф. № подл.

Документация по планировке территории  
объекта «Строительство скоростной  
автомобильной дороги Москва -  
Санкт-Петербург на участке 58-й - 684-й км (с  
последующей эксплуатацией на платной  
основе), 1 этап км 58 - км 97, Московская  
область № 1073-р от 24.07.2013

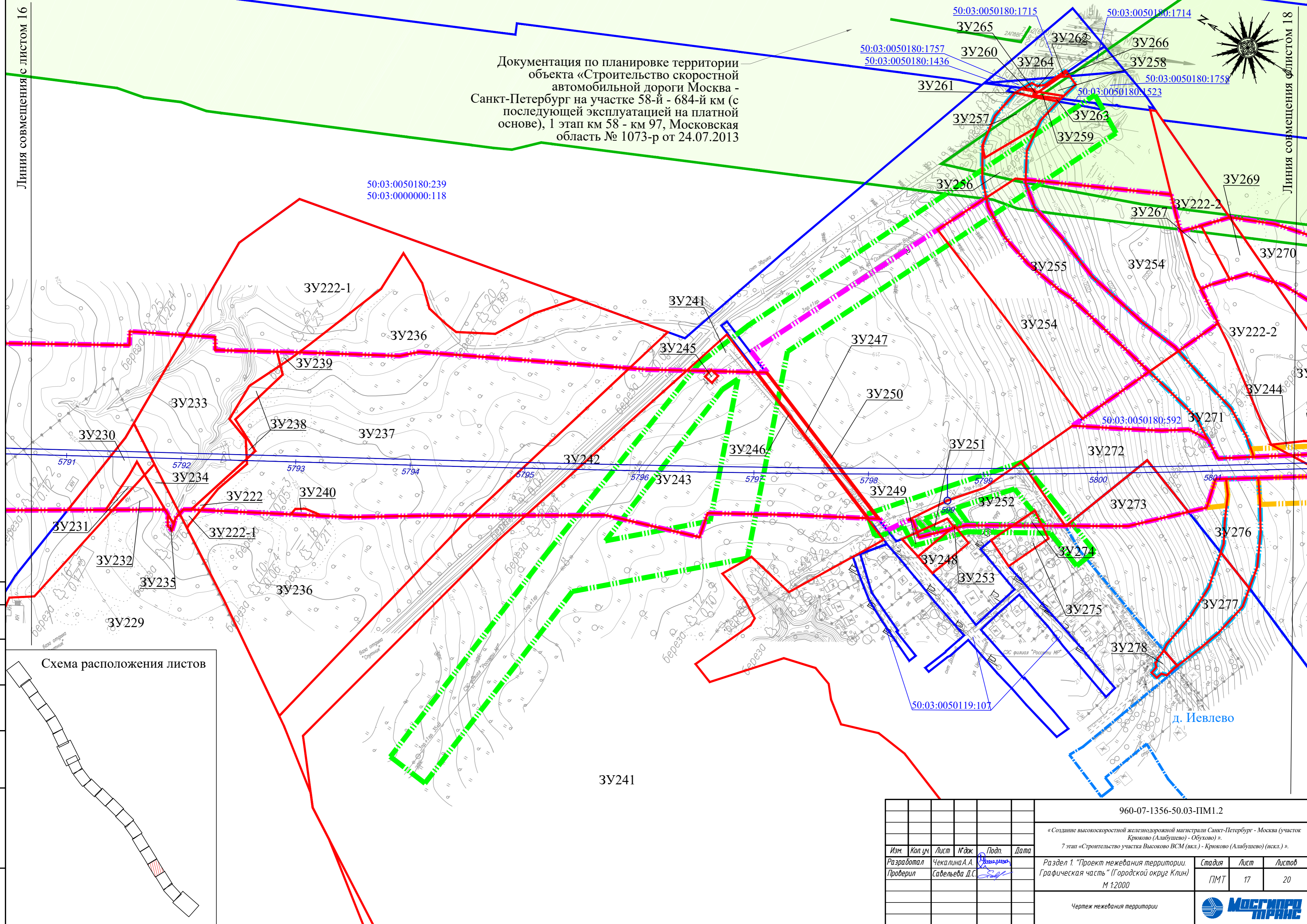

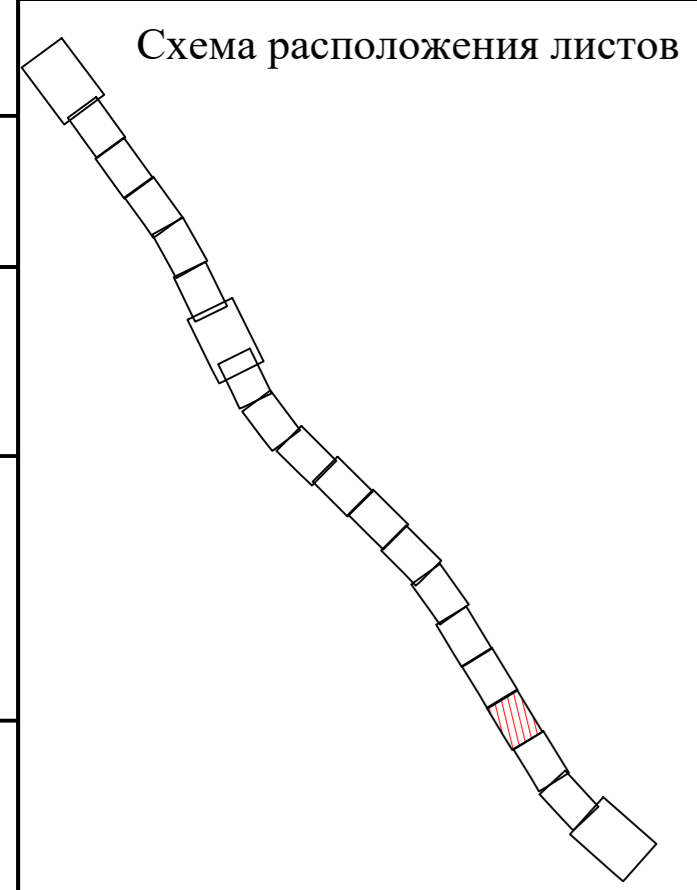



Схема расположения листов



Согласовано  
Взам. инф. №  
Подп. и дата  
Инд. № подл.

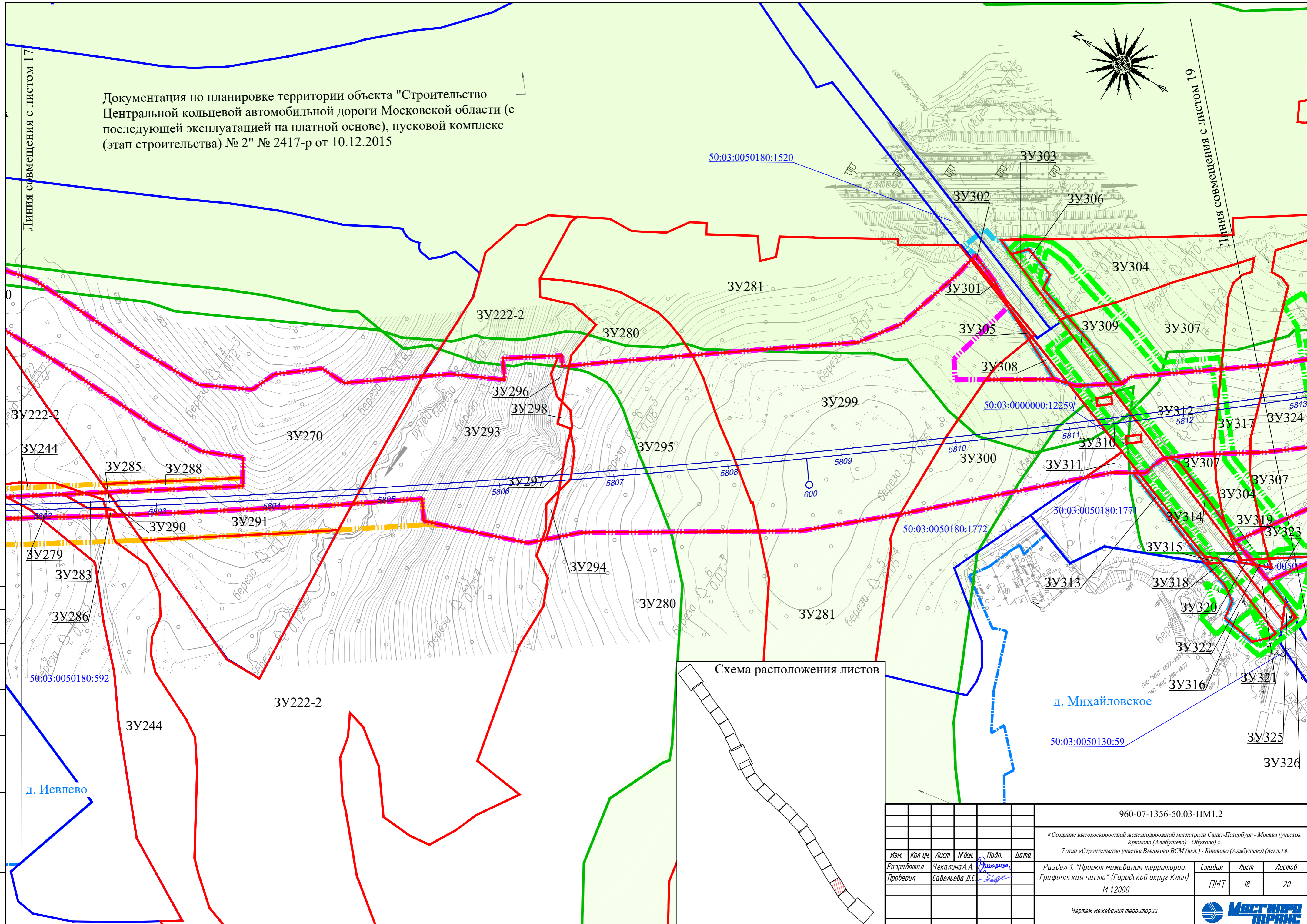
960-07-1356-50.03-ПМ1.2					
«Создание высокоскоростной железнодорожной магистрали Санкт-Петербург - Москва (участок Крюково (Алабушево) - Обухово)».					
7 этап «Строительство участка Высоково ВСМ (вкл.) - Крюково (Алабушево) (искл.)».					
Изм.	Кол. уч.	Лист	№ док.	Подп.	Дата
Разработал	Чекалина А.А.				
Проверил	Савельева Д.С.				
Раздел 1. "Проект межевания территории. Графическая часть" (Городской округ Клин) М 1:2000				Стадия	Лист
				ПМТ	17
					20
Чертеж межевания территории					

Документация по планировке территории объекта "Строительство Центральной кольцевой автомобильной дороги Московской области (с последующей эксплуатацией на платной основе), пусковой комплекс (этап строительства) № 2" № 2417-р от 10.12.2015



Линия совмещения с листом 17

Линия совмещения с листом 19



50:03:0050180:1520

ЗУ303

ЗУ302

ЗУ306

ЗУ304

ЗУ281

ЗУ301

ЗУ309

ЗУ307

ЗУ222-2

ЗУ280

ЗУ305

ЗУ308

ЗУ222-2

ЗУ296

ЗУ298

ЗУ299

50:03:0000000:12259

ЗУ312

ЗУ317

ЗУ324

ЗУ244

ЗУ270

ЗУ293

ЗУ295

ЗУ300

ЗУ310

ЗУ307

ЗУ285

ЗУ288

ЗУ297

ЗУ294

ЗУ280

ЗУ281

ЗУ311

ЗУ314

ЗУ319

ЗУ279

ЗУ283

ЗУ286

ЗУ290

ЗУ291

ЗУ297

ЗУ294

ЗУ280

ЗУ281

ЗУ310

ЗУ315

ЗУ323

50:03:0050180:592

ЗУ222-2

ЗУ244

Схема расположения листов

д. Михайловское

50:03:0050130:59

ЗУ325

ЗУ326

д. Иевлево

960-07-1356-50.03-ПМ1.2

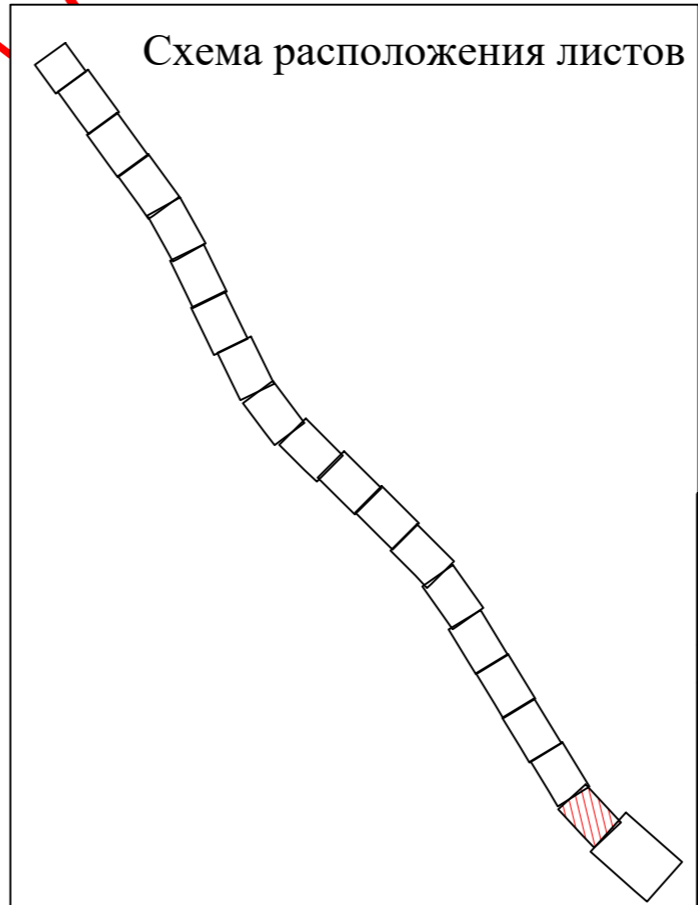
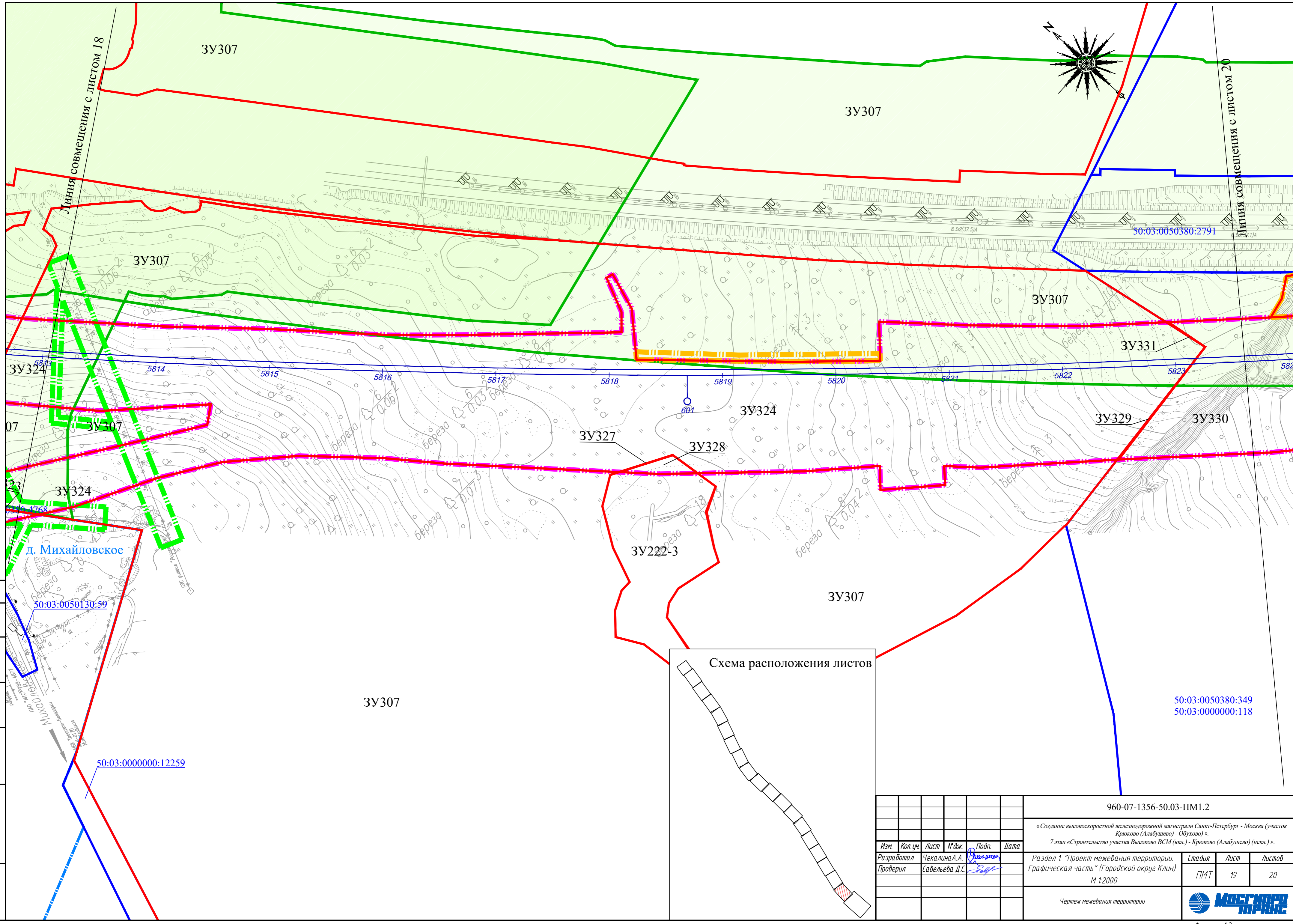
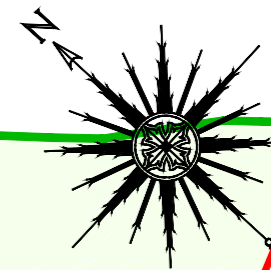
«Создание высокоскоростной железнодорожной магистрали Санкт-Петербург - Москва (участок Крюково (Алабушево) - Обухово)». 7 этап «Строительство участка Высоково ВСМ (вкл.) - Крюково (Алабушево) (искл.)».

Изм.	Кол.уч.	Лист	№ док.	Подп.	Дата	Стадия	Лист	Листов	
Разработал				Чекалина А.А.		Раздел 1. "Проект межевания территории. Графическая часть" (Городской округ Клин)	ПМТ	18	20
Проверил				Савельева Д.С.		М 1:2000			
Чертеж межевания территории									

Формат А2

Согласовано	
Взам. инж. №	
Подп. и дата	
Инв. № подл.	





Согласовано	
Взам. инф. №	
Подп. и дата	
Инд. № подл.	


50:03:0050130:59

50:03:0000000:12259

50:03:0050380:2791

50:03:0050380:349  
50:03:0000000:118

960-07-1356-50.03-ПМ1.2					
«Создание высокоскоростной железнодорожной магистрали Санкт-Петербург - Москва (участок Крюково (Алабушево) - Обухово)».					
7 этап «Строительство участка Высоково ВСМ (вкл.) - Крюково (Алабушево) (искл.)».					
Изм.	Кол. уч.	Лист	№ док.	Подп.	Дата
Разработал	Чекалина А.А.				
Проверил	Савельева Д.С.				
Раздел 1. "Проект межевания территории. Графическая часть" (Городской округ Клин) М 1:2000				Стадия	Лист
				ПМТ	19
					20
Чертеж межевания территории					



50:03:0050380:349  
50:03:0000000:118

Документация по планировке территории объекта  
«Строительство скоростной автомобильной дороги Москва -  
Санкт-Петербург на участке 58-й - 684-й км (с последующей  
эксплуатацией на платной основе), 1 этап км 58 - км 97,  
Московская область № 1073-р от 24.07.2013

Линия совмещения с листом 19

50:03:0050380:3491

ЗУ332

ЗУ330

ЗУ336

ЗУ335

ЗУ334

ЗУ333

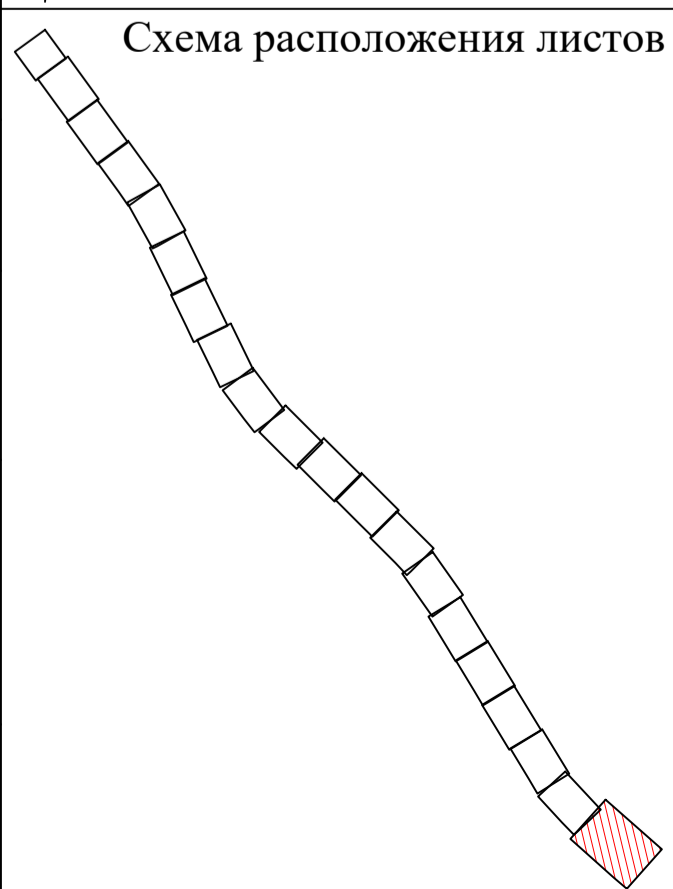
Документация по планировке территории  
объекта «Строительство скоростной  
автомобильной дороги Москва -  
Санкт-Петербург на участке 58-й - 684-й км (с  
последующей эксплуатацией на платной  
основе), 1 этап км 58 - км 97, Московская  
область № 1073-р от 24.07.2013


50:03:0050380:349  
50:03:0000000:118

Городской округ Клин

Городской округ Солнечногорск

Схема расположения листов



						960-07-1356-50.03-ПМ1.2		
						«Создание высокоскоростной железнодорожной магистрали Санкт-Петербург - Москва (участок Кроково (Алабушево) - Обухово)».		
						7 этап «Строительство участка Высоково ВСМ (вкл.) - Кроково (Алабушево) (искл.)».		
Изм.	Кол. изм.	Лист	Изд.	Подп.	Дата	Раздел 1 "Проект межевания территории, Графическая часть" (Городской округ Клин)		
Разработал	Чекалина А.А.					М 1:2000		
Проверил	Савельева Д.С.					Стадия	Лист	Листов
						ПМТ	20	20
						Чертеж межевания территории		
								
						Формат А1		

Составлено  
Выполнено  
Проверено  
Издано